

BIJLAGE 1 KAARTENBUNDEL

Inventaris (aansluitend in deze volgorde terug te vinden)

Situering globaal kader

Globaal kader

Deelnemende terreinen

Ruimtelijke bestemmingen

Onroerend erfgoed

Bodemkaart

Bodemkaart – vochtigheidsklassen

Natura 2000 & VEN – overzicht op macroniveau

Vlaams Ecologisch Netwerk

Biologische waarderingskaart

BWK – habitatkaart

Beheereenheden

Inventarisatie actuele vegetatie

Natuurbeheerdoelen

Natuurstreefbeelden

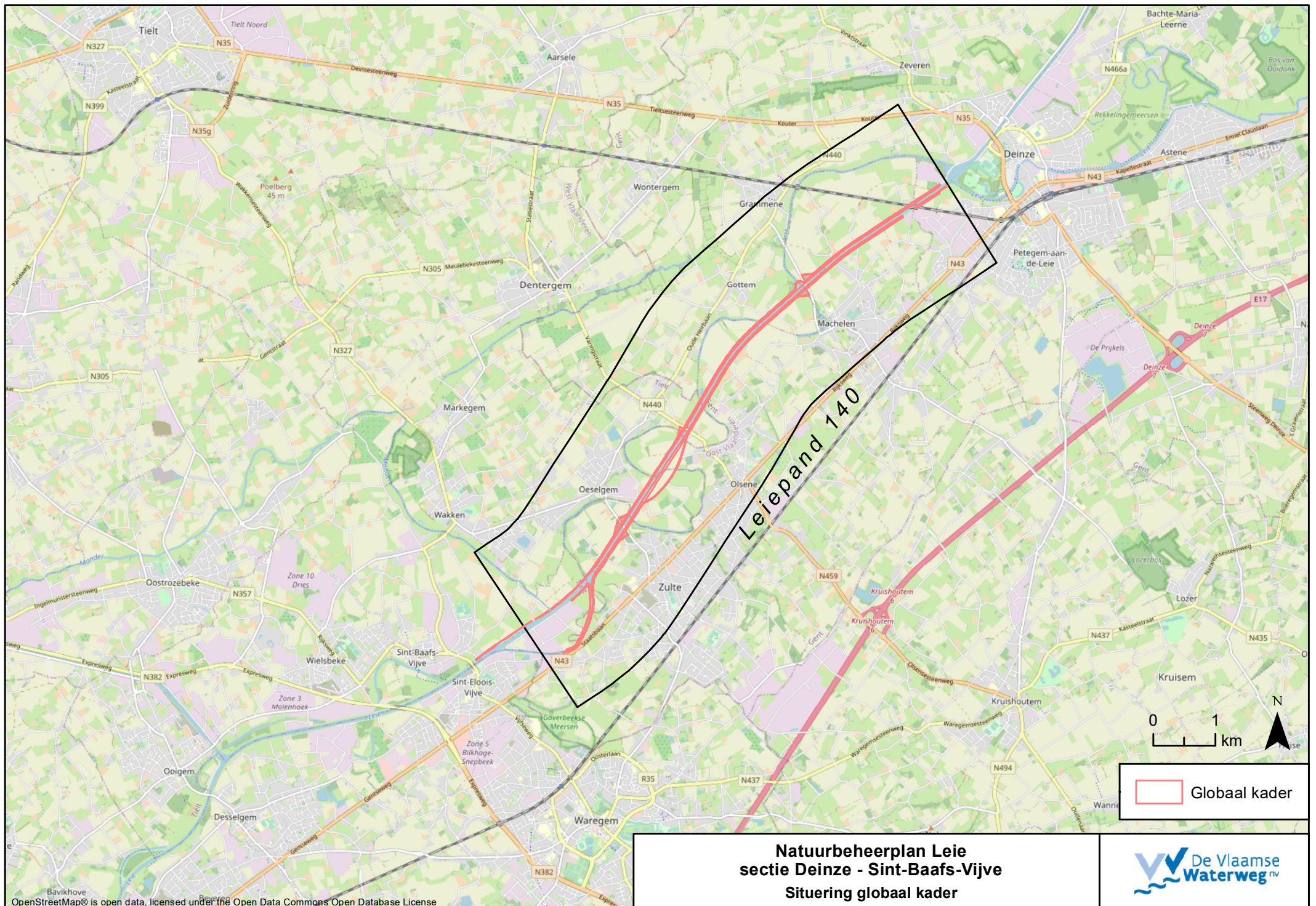
Sociale doelstellingen


Eenmalige maatregelen

Terugkerende maatregelen – overgangsbeheer

Terugkerende maatregelen – eindbeheer

Soortgebonden maatregelen

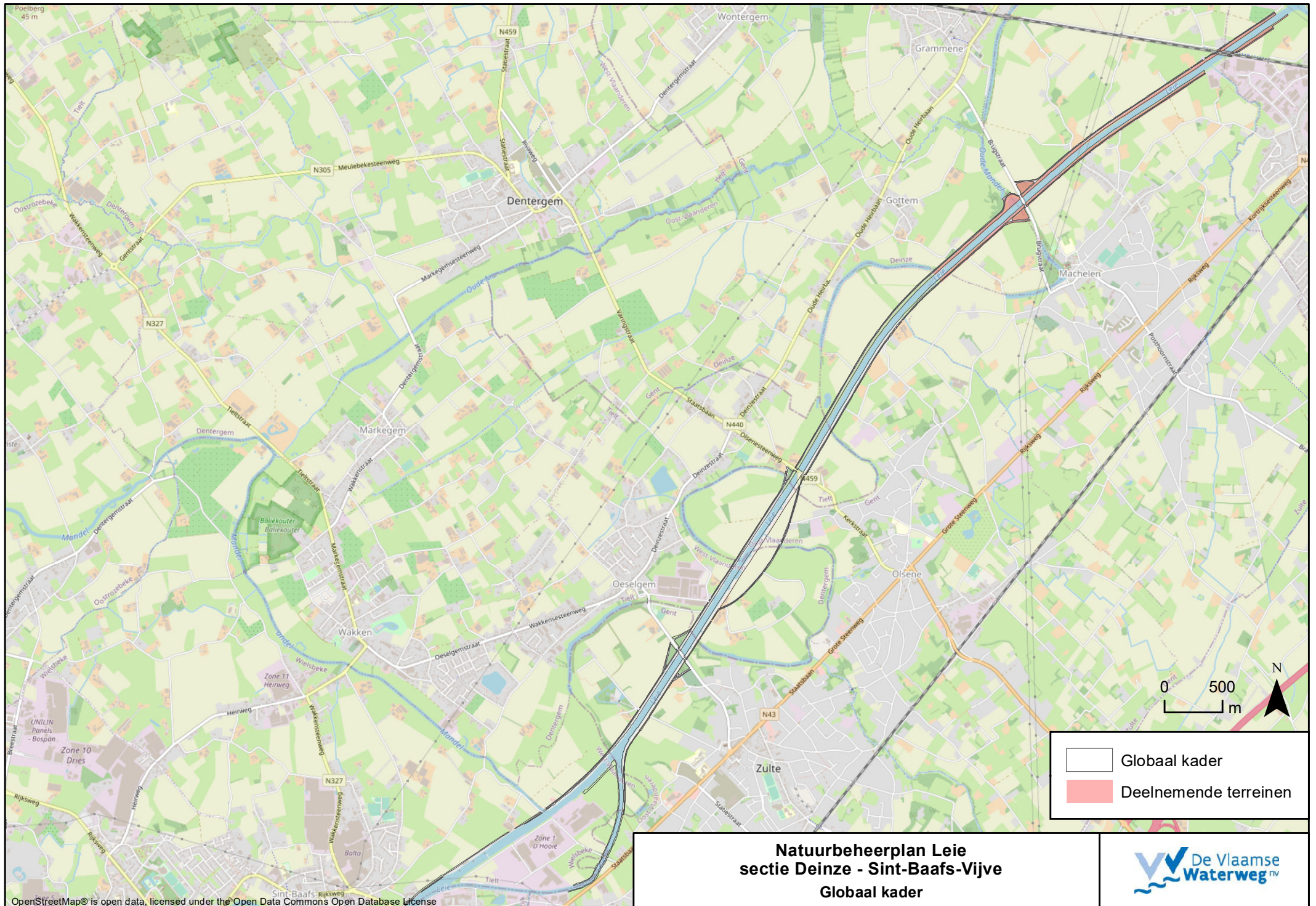


 Globaal kader

Natuurbeheerplan Leie
sectie Deinze - Sint-Baafs-Vijve
Situering globaal kader

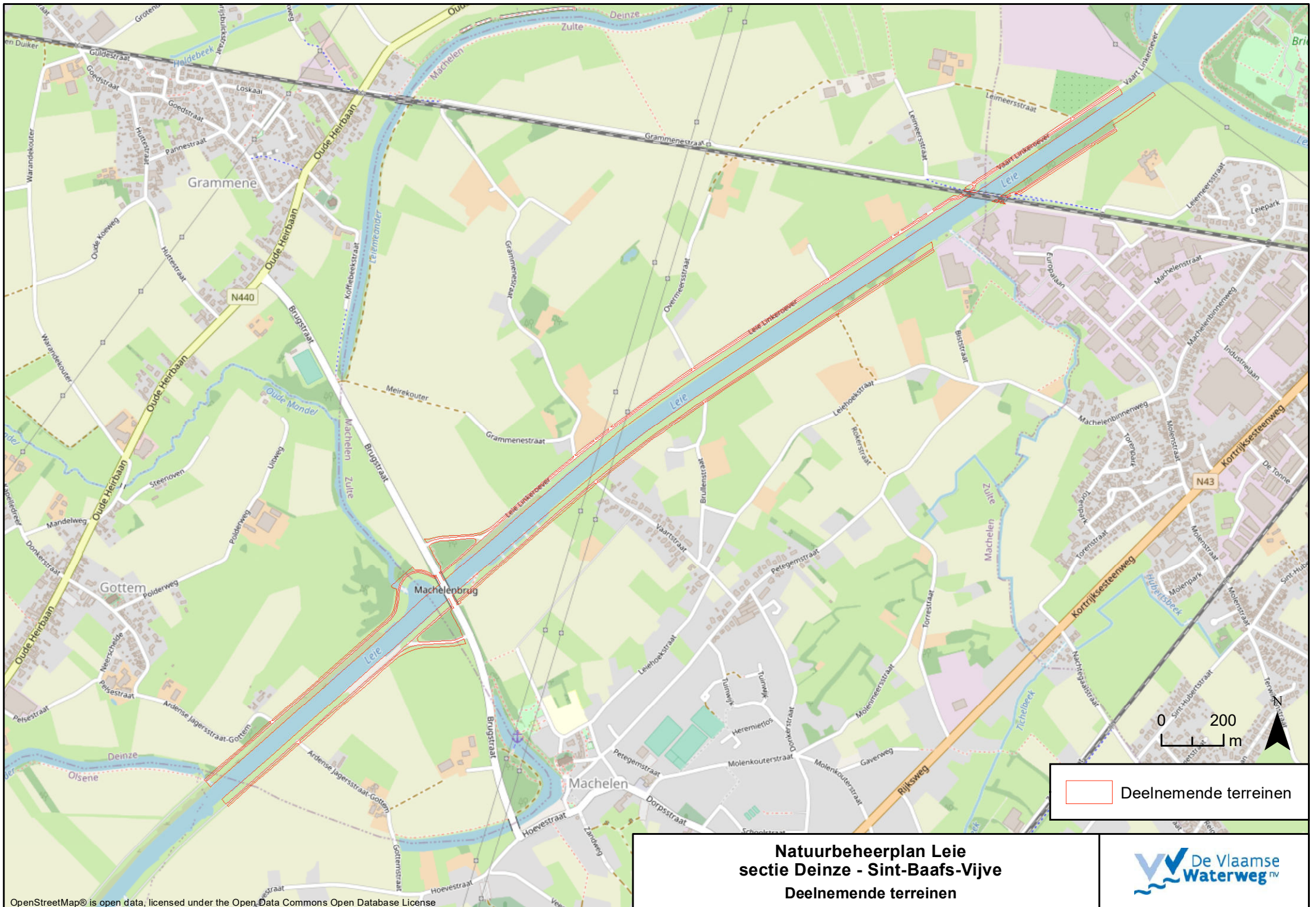


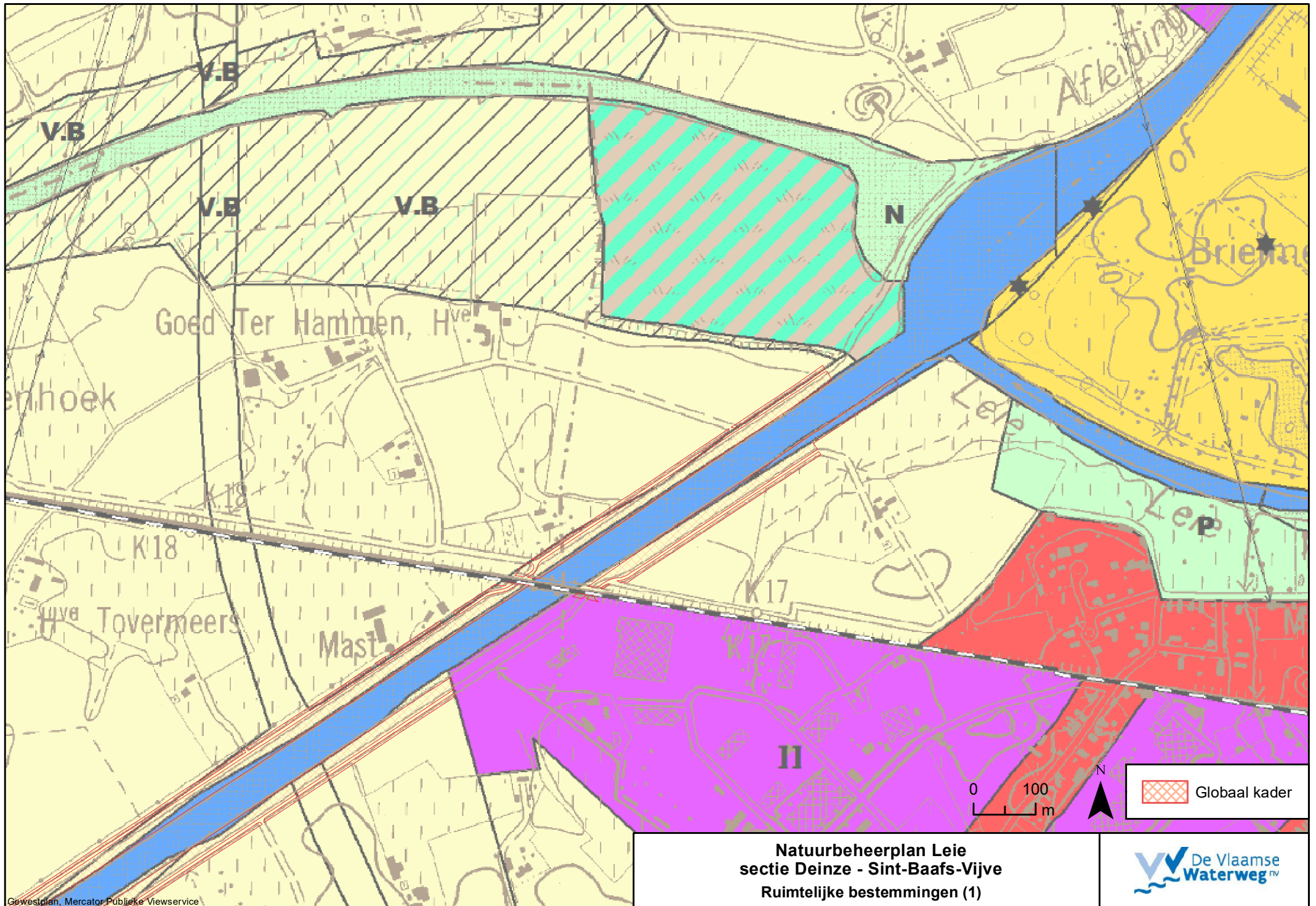
OpenStreetMap® is open data, licensed under the Open Data Commons Open Database License

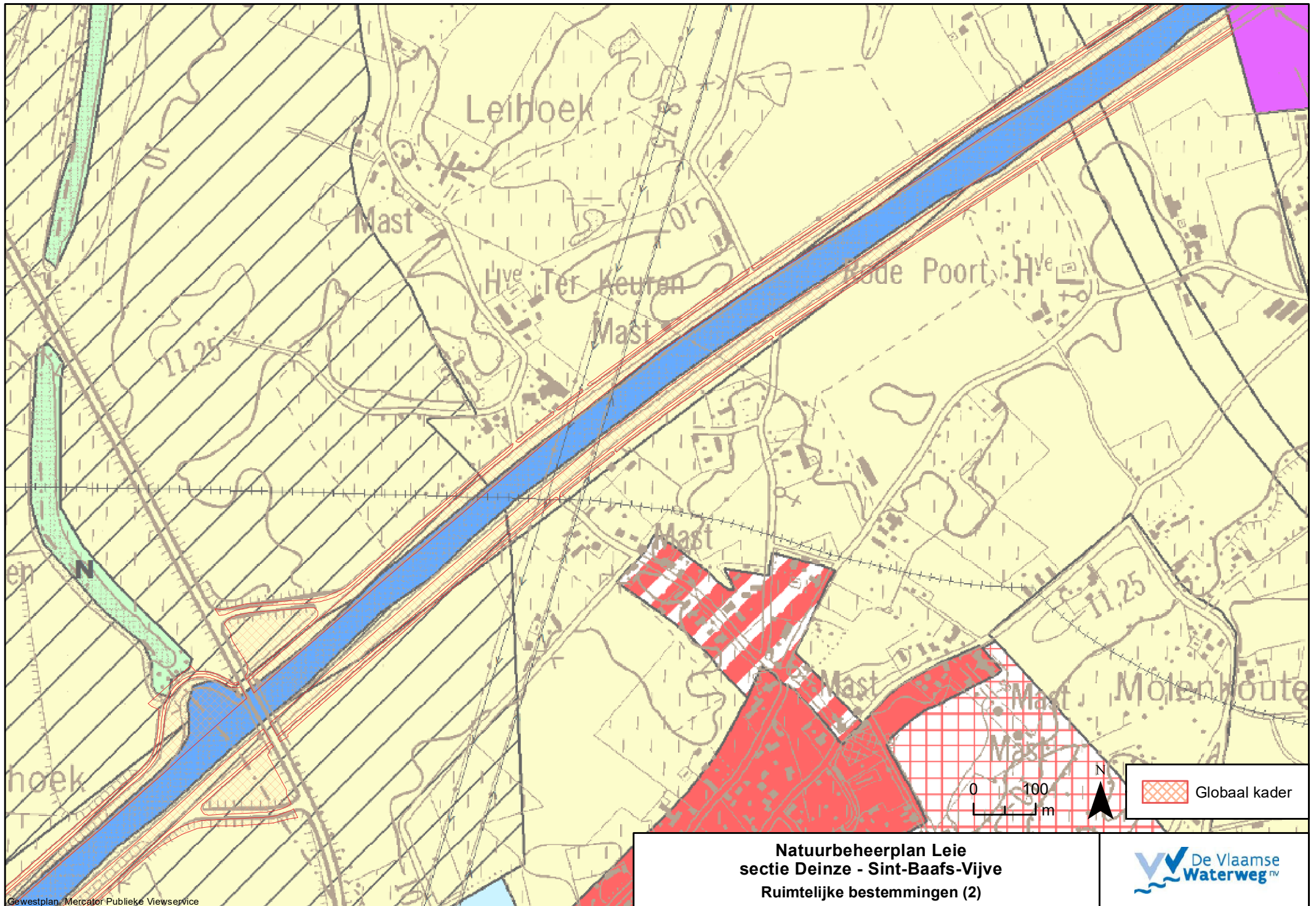


**Natuurbeheerplan Leie
sectie Deinze - Sint-Baafs-Vijve
Gloobaal kader**

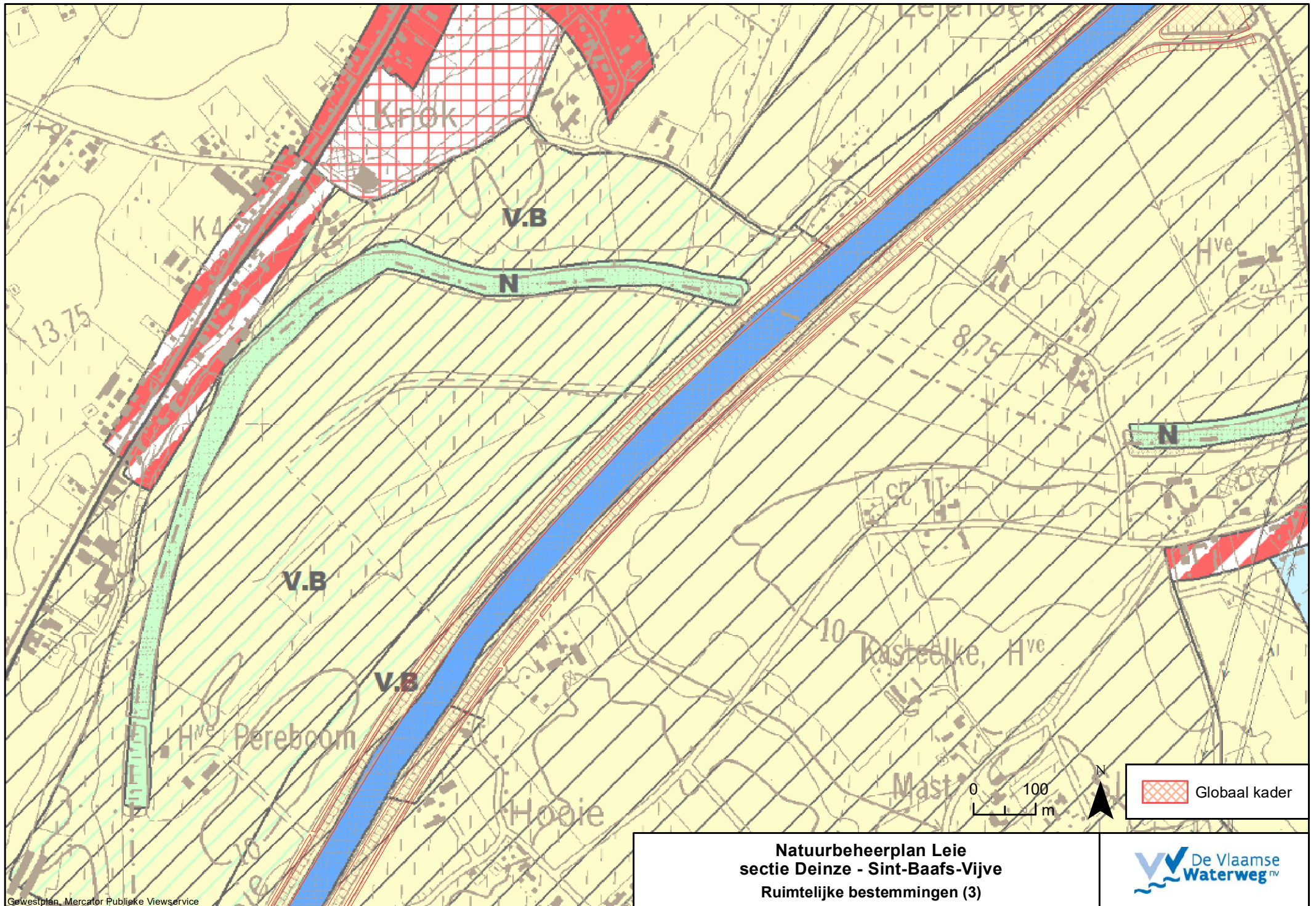




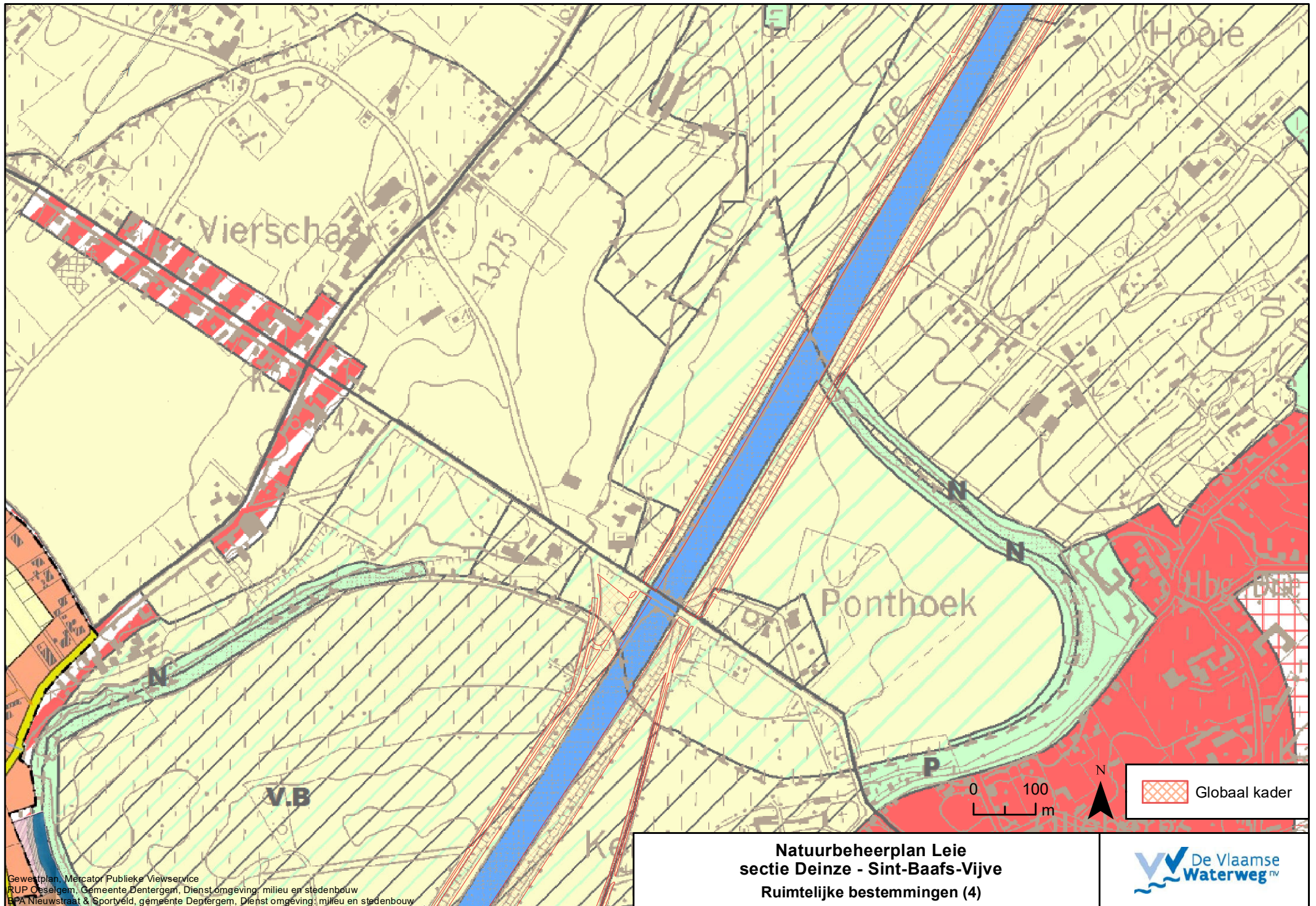




**Natuurbeheerplan Leie
sectie Deinze - Sint-Baafs-Vijve
Ruimtelijke bestemmingen (2)**




**Natuurbeheerplan Leie
sectie Deinze - Sint-Baafs-Vijve
Ruimtelijke bestemmingen (3)**

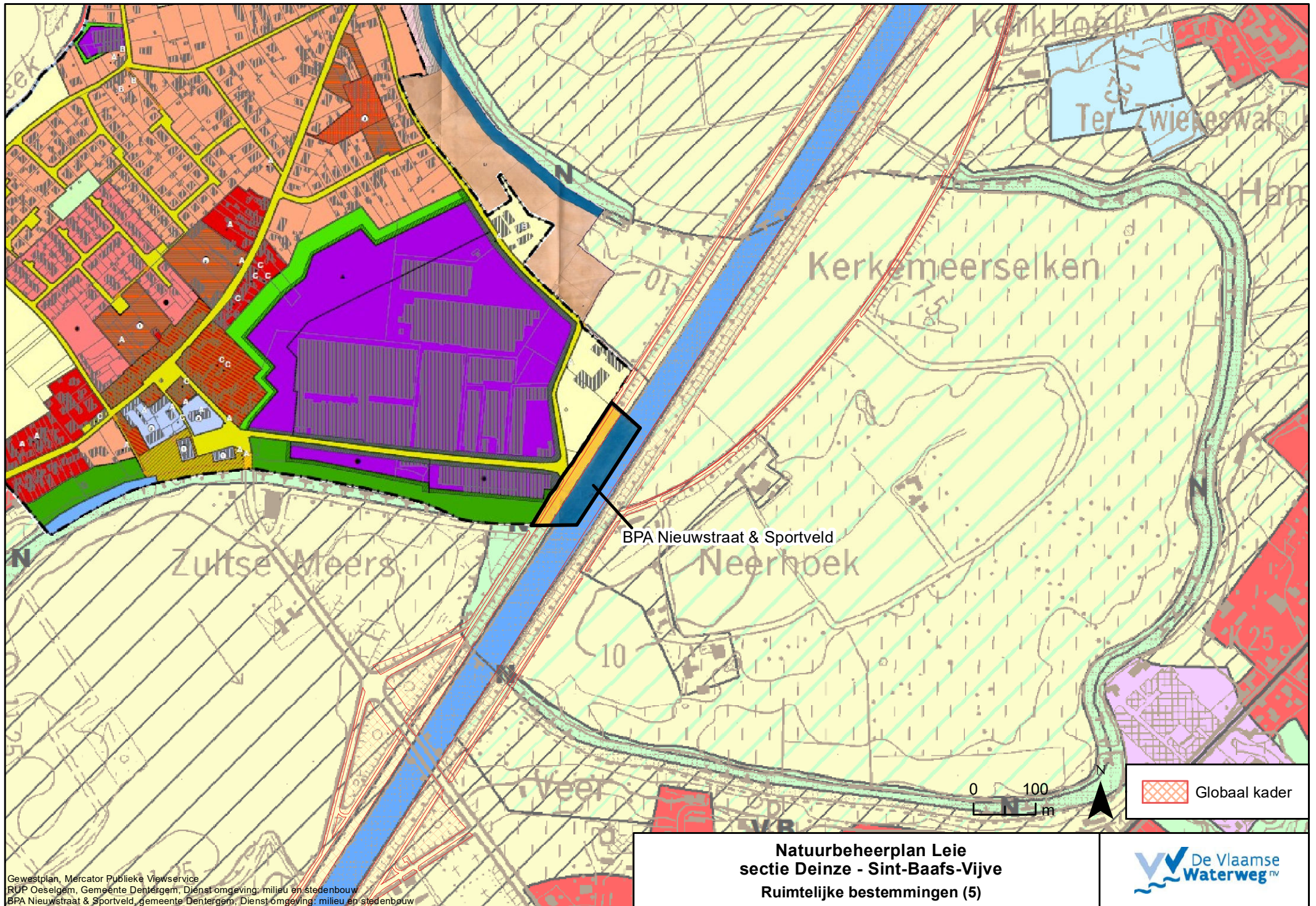


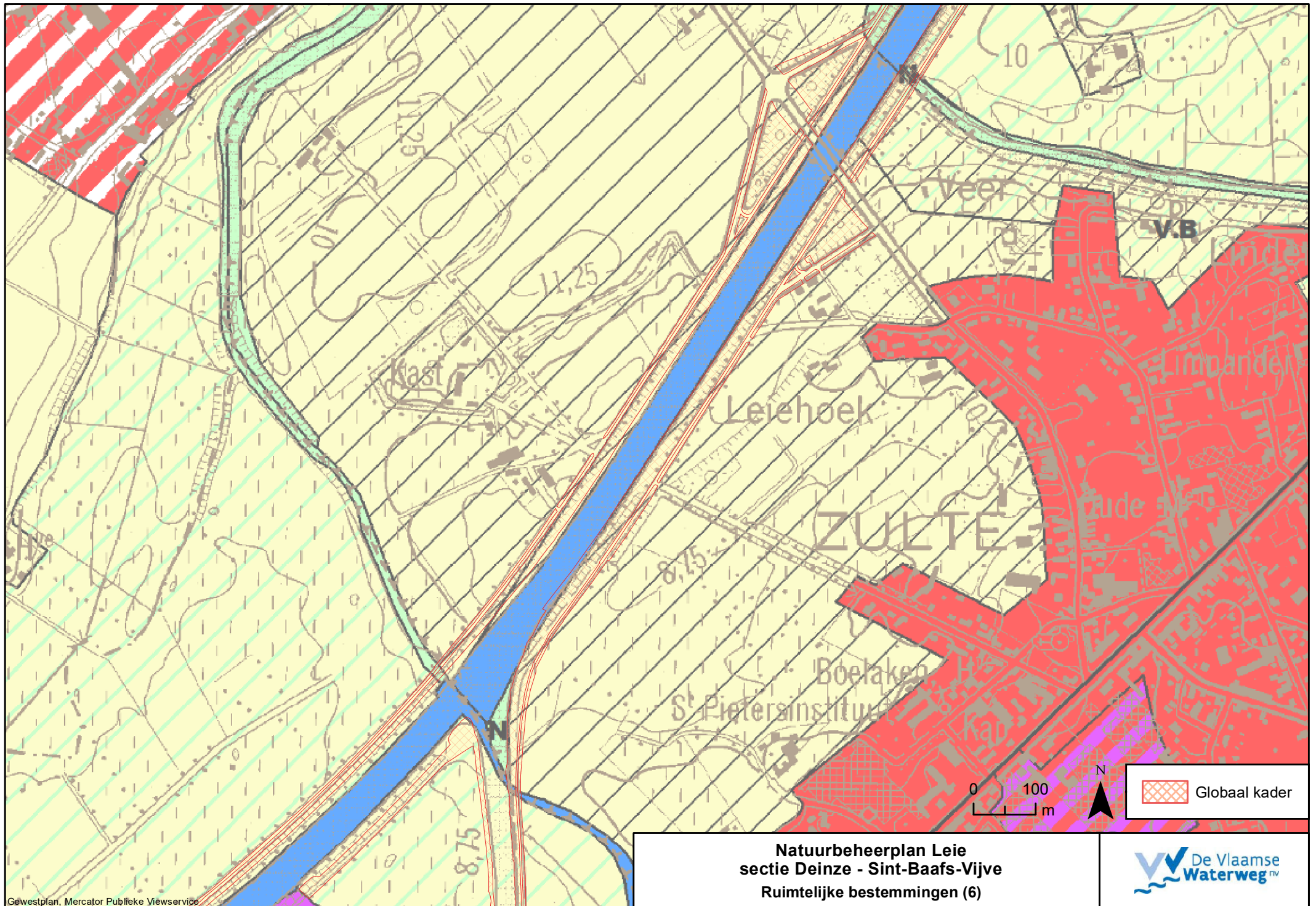
Gewestplan, Mercator Publieke Viewservice
 RUP Oeselgem, Gemeente Deinze, Dienst omgeving, milieu en stedenbouw
 BPA Nieuwstraat & Sportveld, gemeente Deinze, Dienst omgeving, milieu en stedenbouw

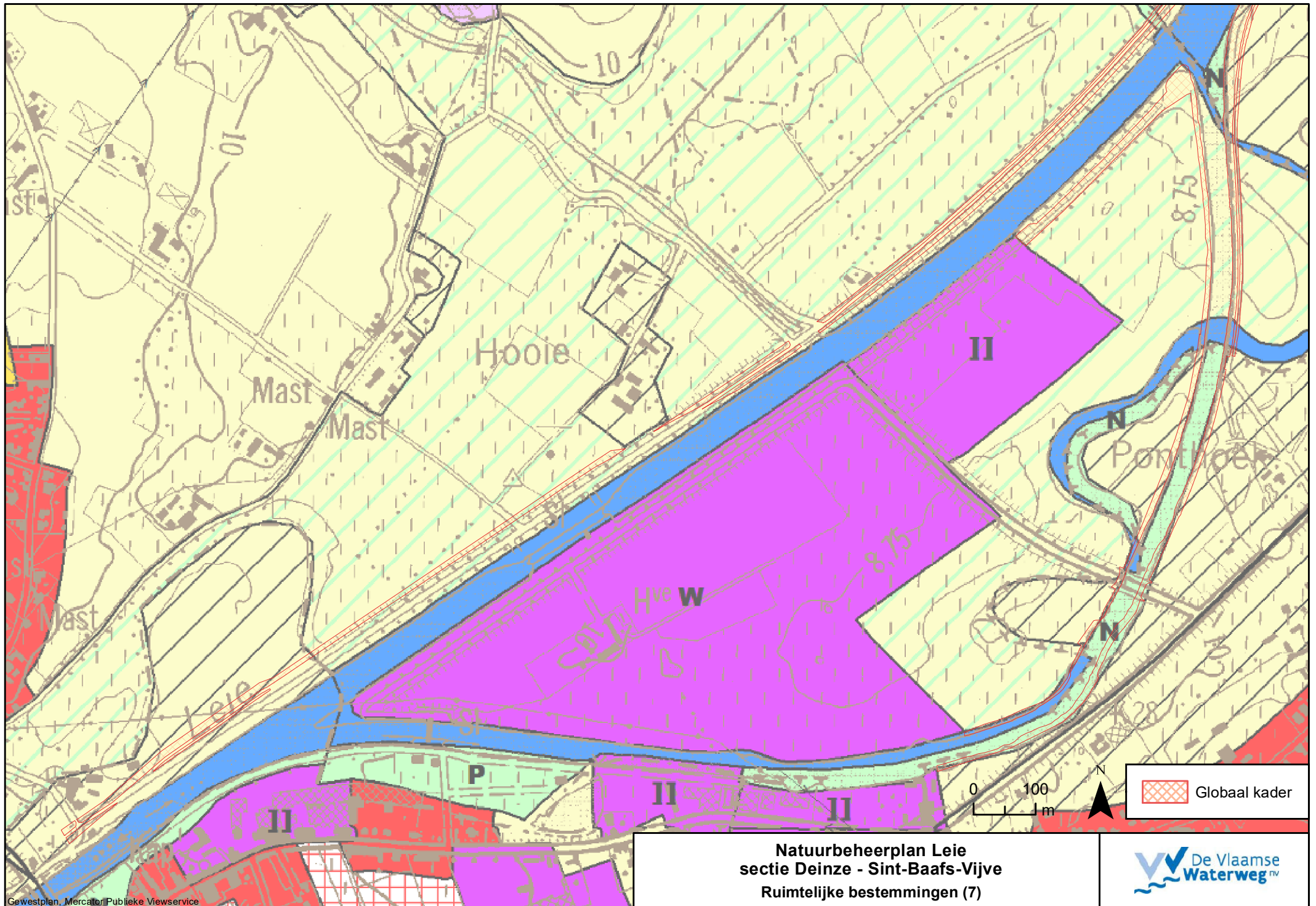
**Natuurbeheerplan Leie
 sectie Deinze - Sint-Baafs-Vijve
 Ruimtelijke bestemmingen (4)**

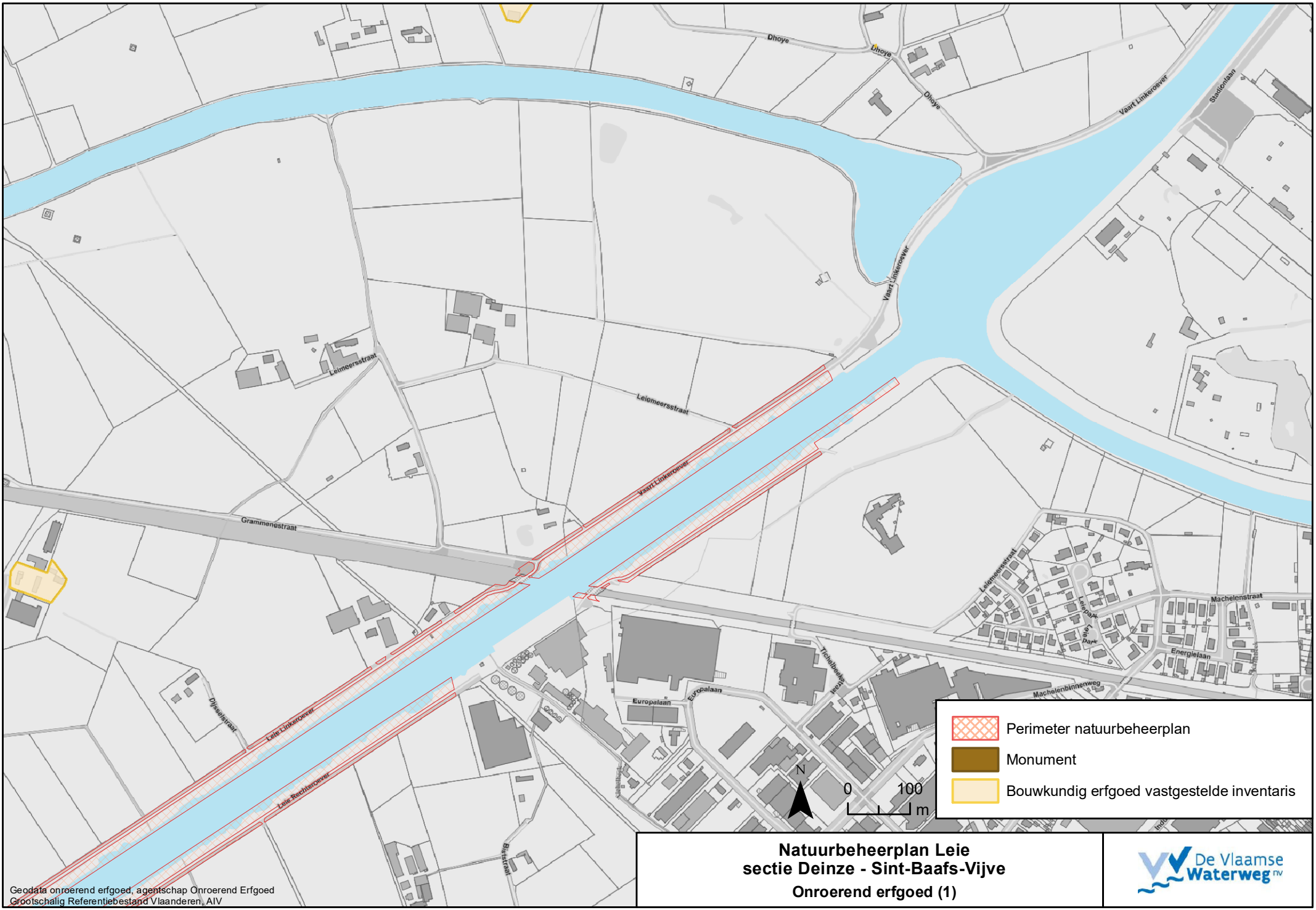
 Globaal kader



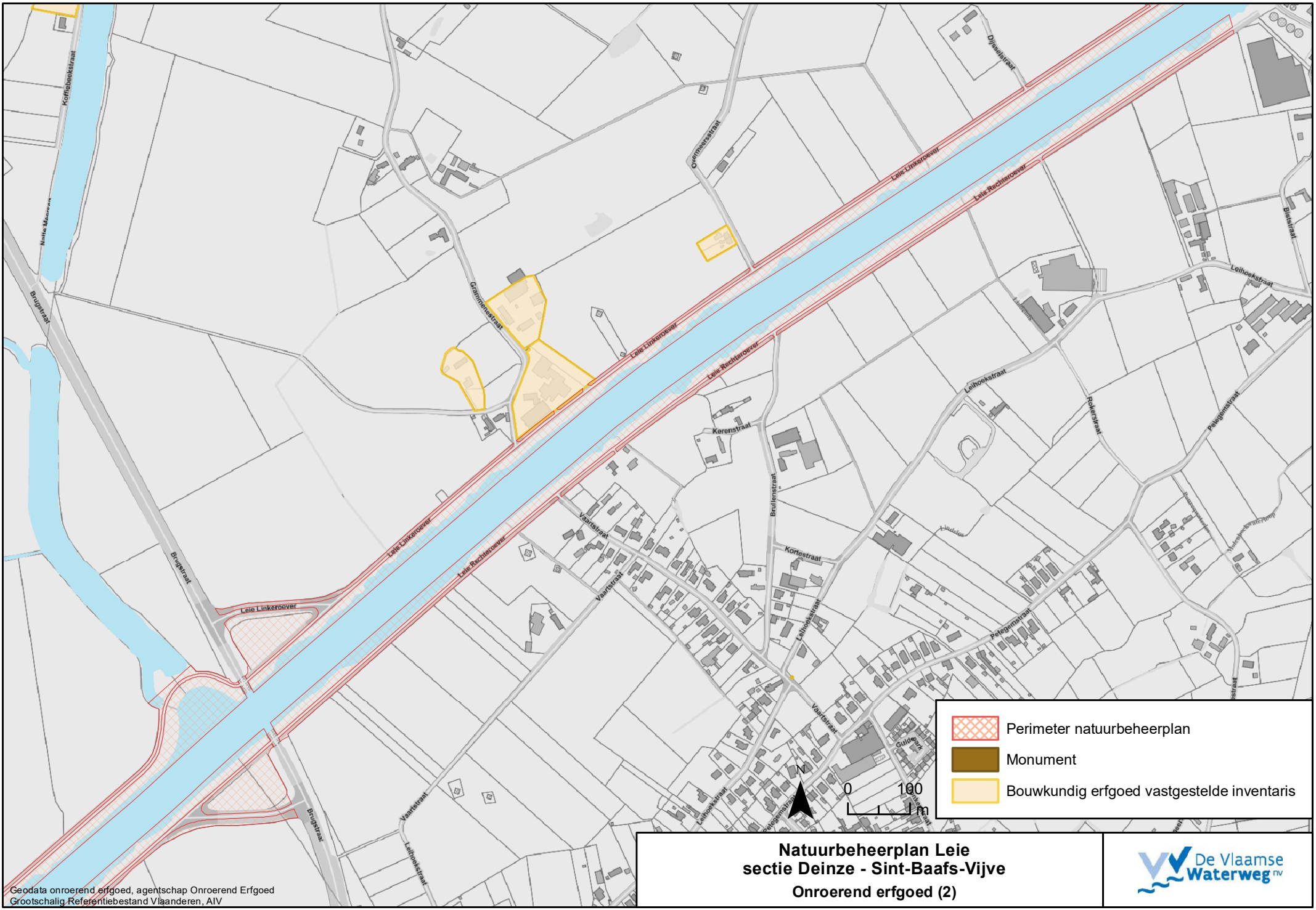








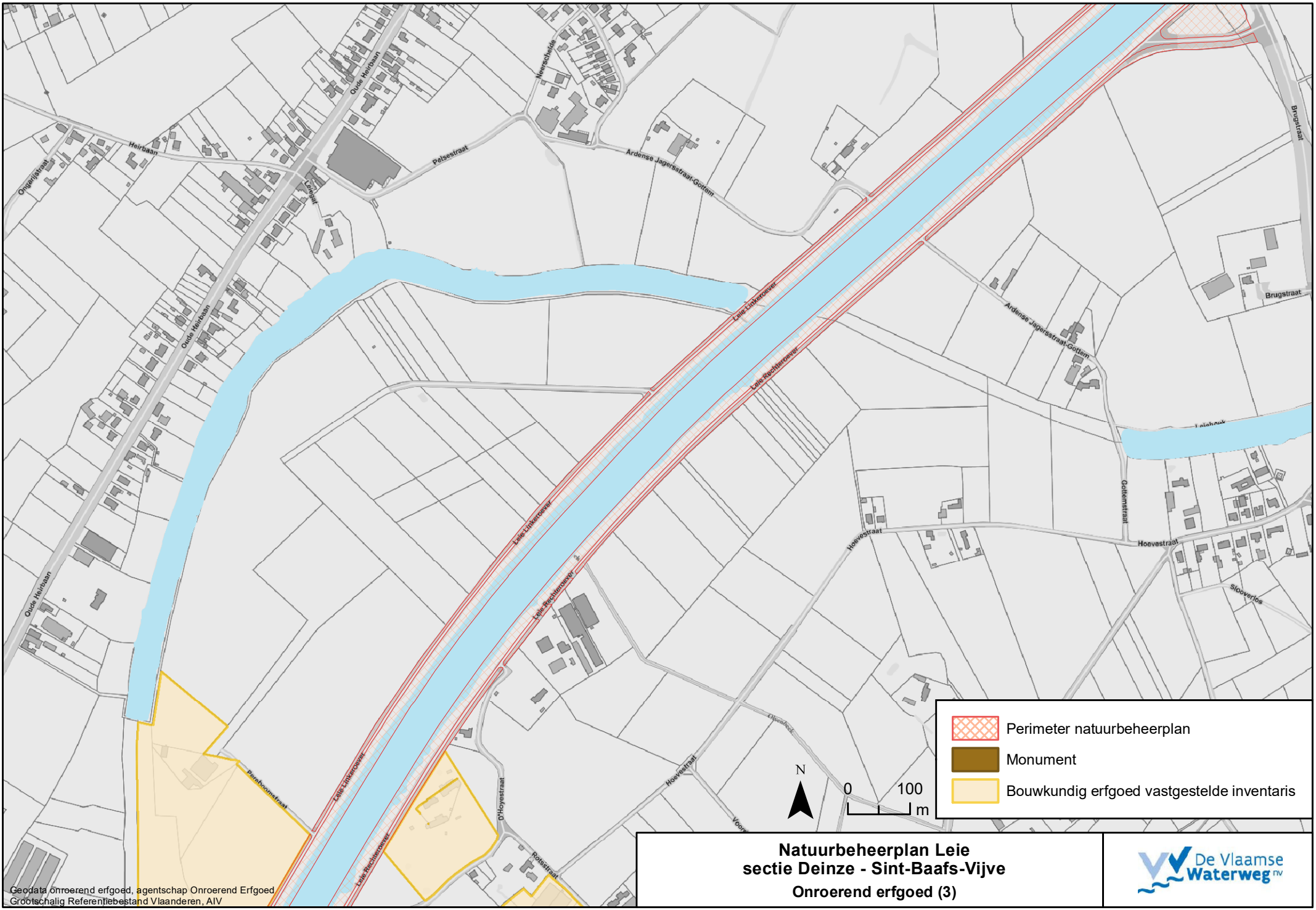
**Natuurbeheerplan Leie
 sectie Deinze - Sint-Baafs-Vijve
 Onroerend erfgoed (1)**



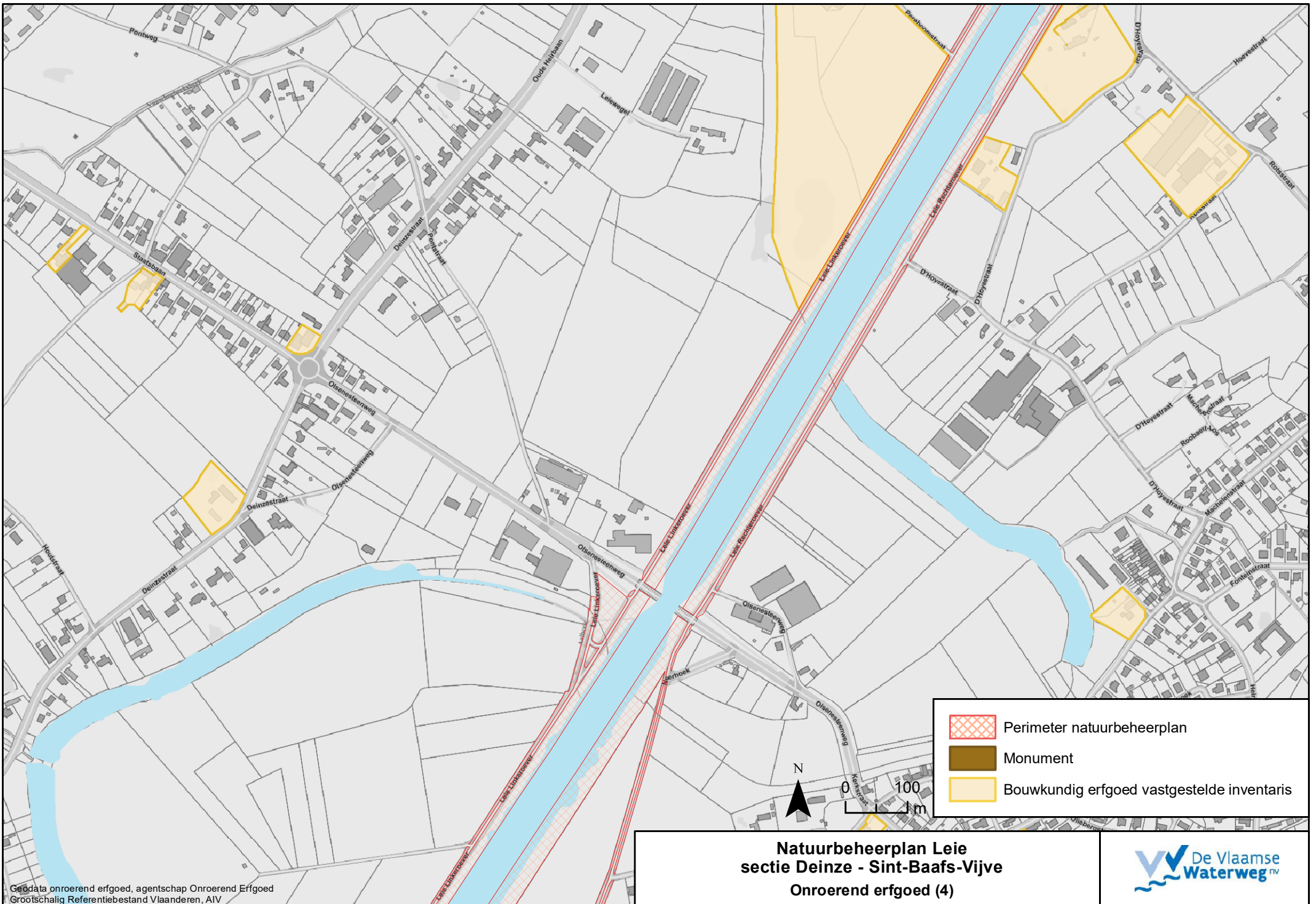
Geodata onroerend erfgoed, agentschap Onroerend Erfgoed
 Grootchalig Referentiebestand Vlaanderen, AIV

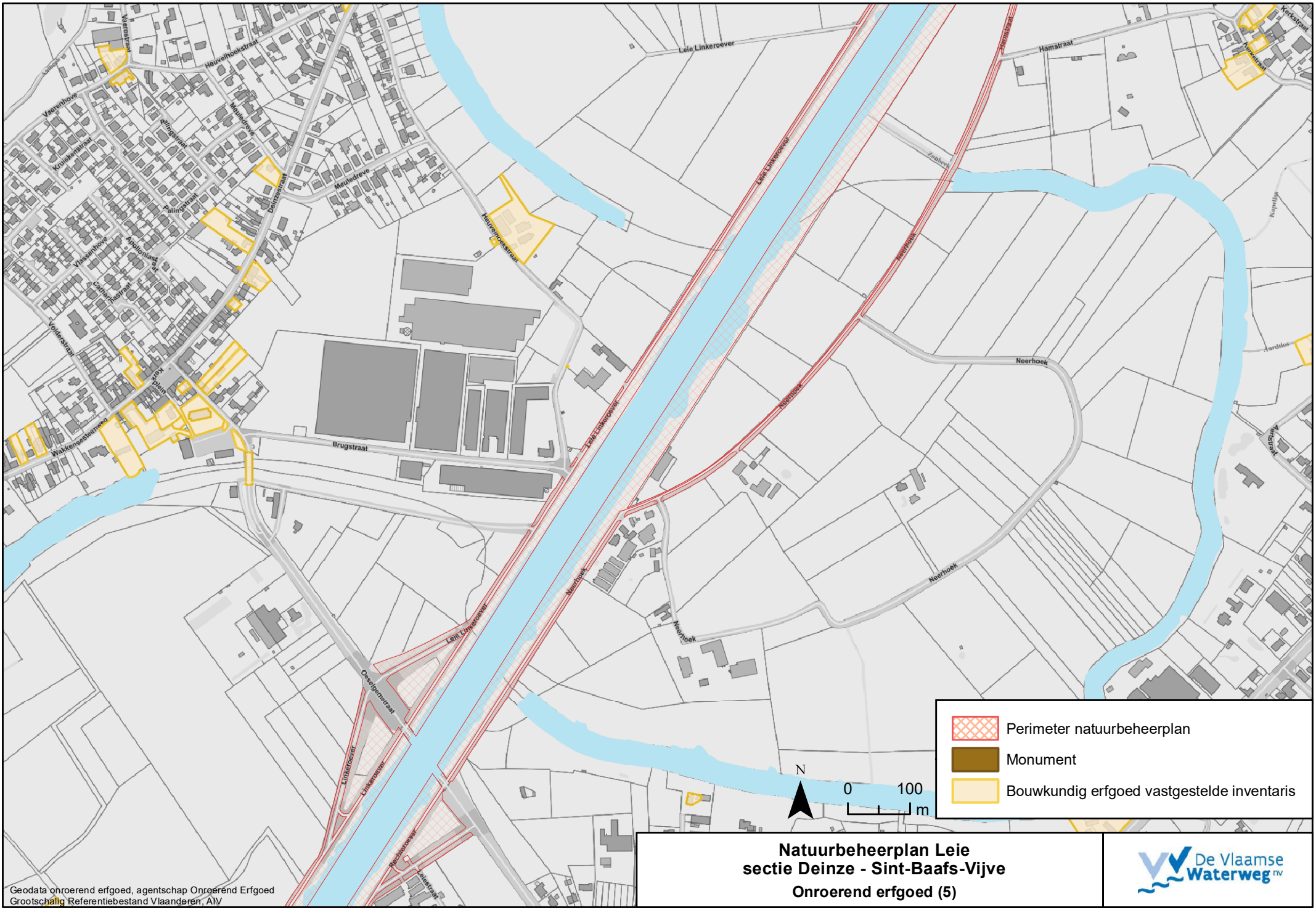
**Natuurbeheerplan Leie
 sectie Deinze - Sint-Baafs-Vijve
 Onroerend erfgoed (2)**

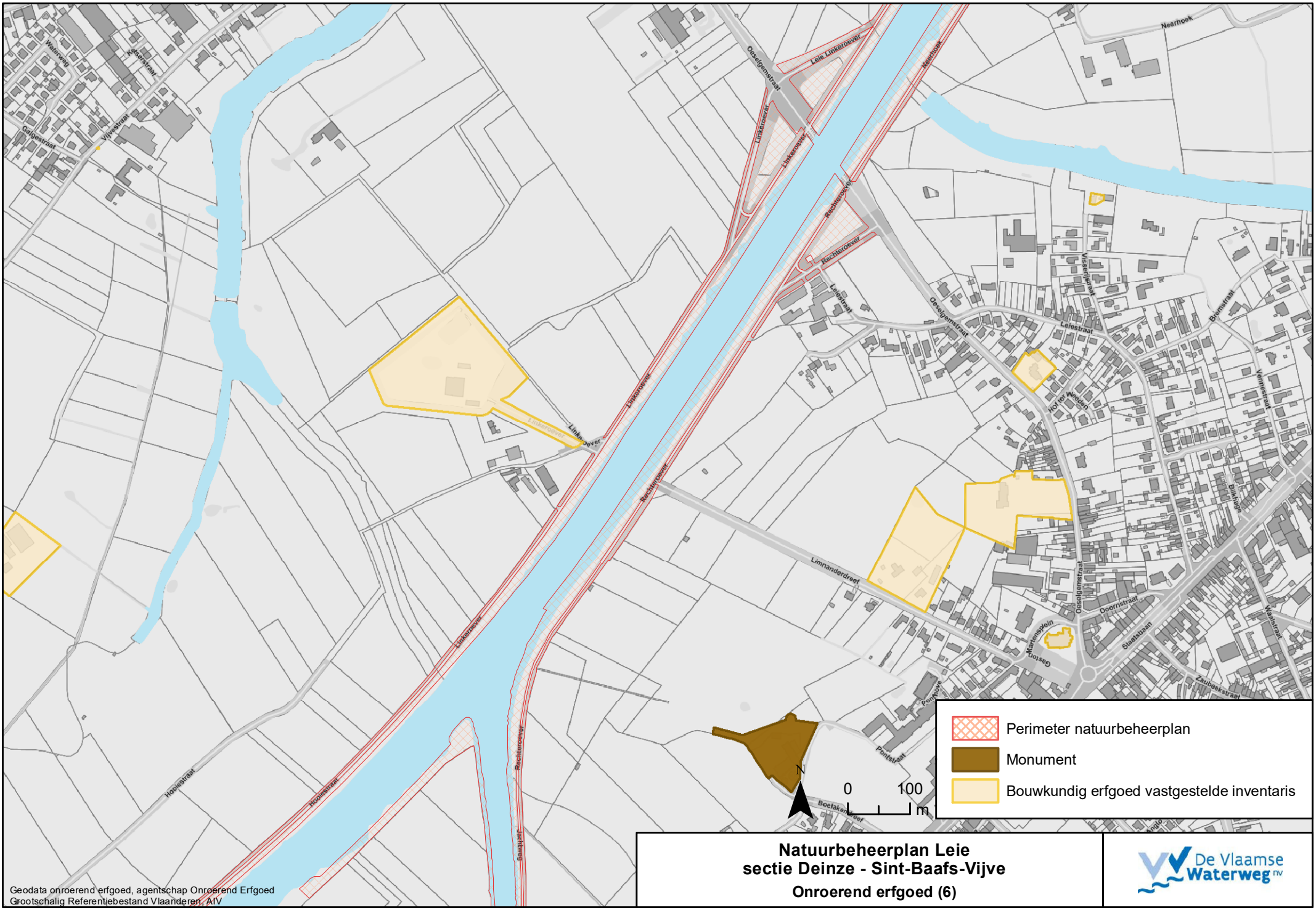







**Natuurbeheerplan Leie
 sectie Deinze - Sint-Baafs-Vijve
 Onroerend erfgoed (3)**





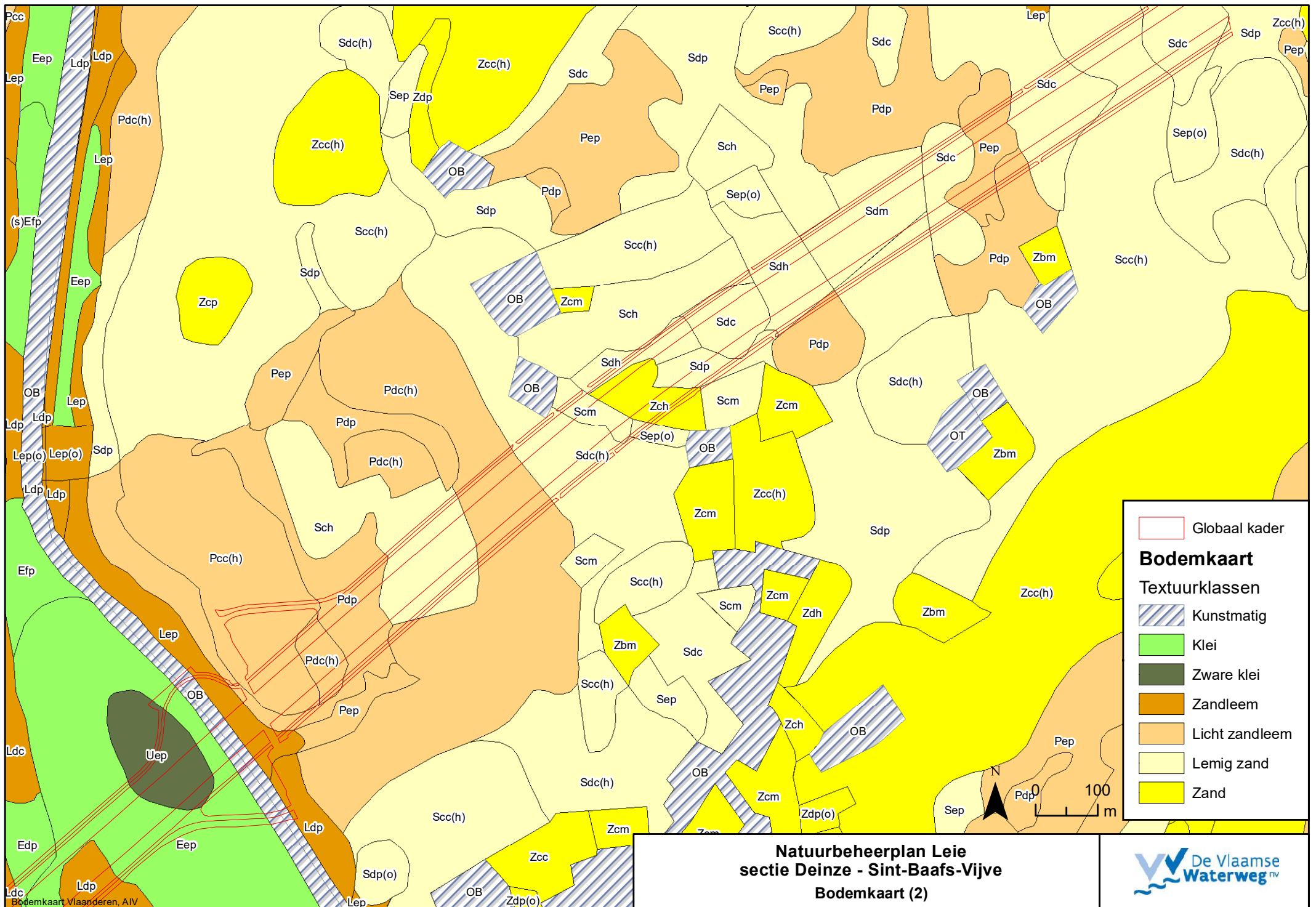


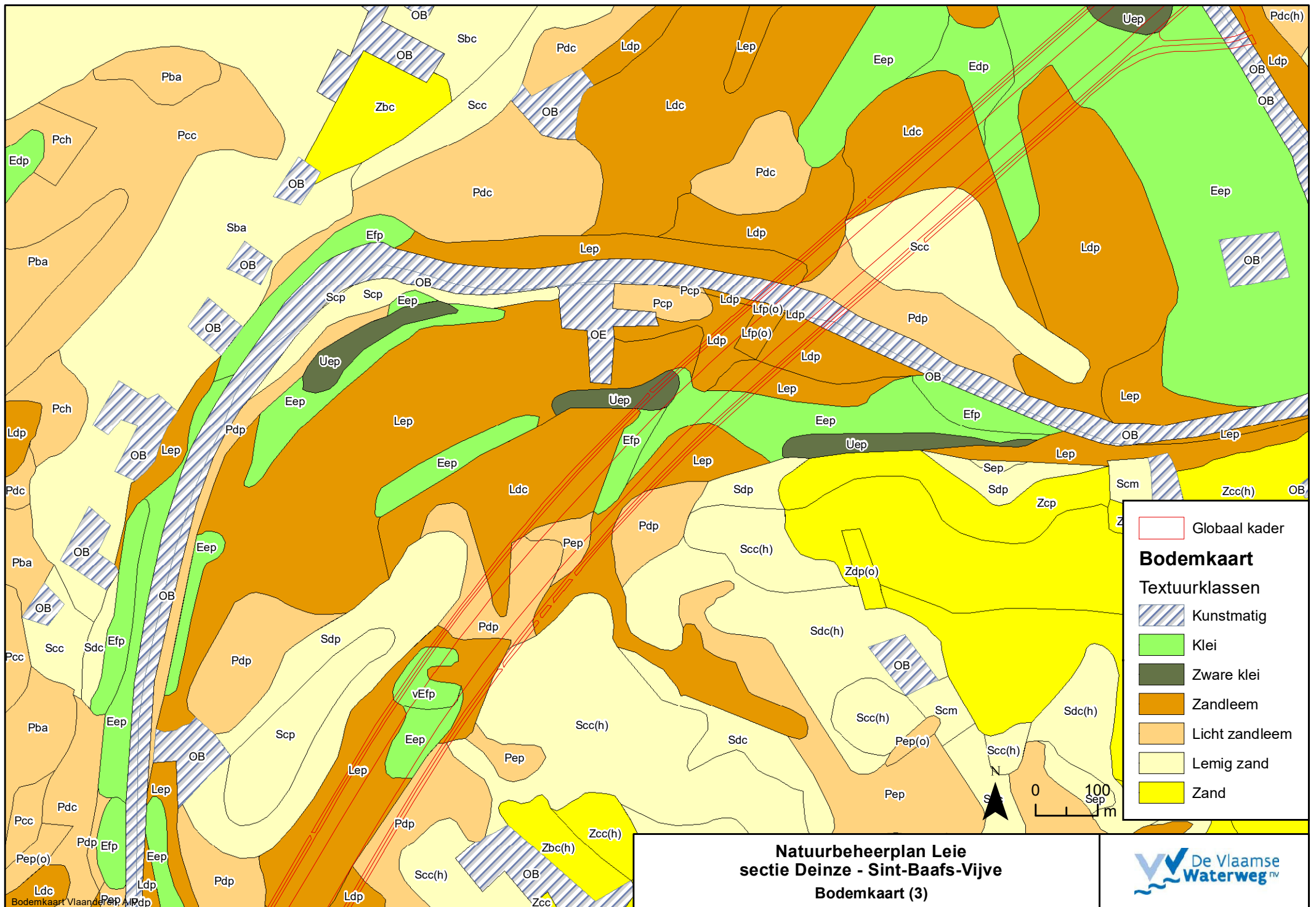
	Perimeter natuurbeheerplan
	Monument
	Bouwkundig erfgoed vastgestelde inventaris

**Natuurbeheerplan Leie
sectie Deinze - Sint-Baafs-Vijve
Onroerend erfgoed (6)**

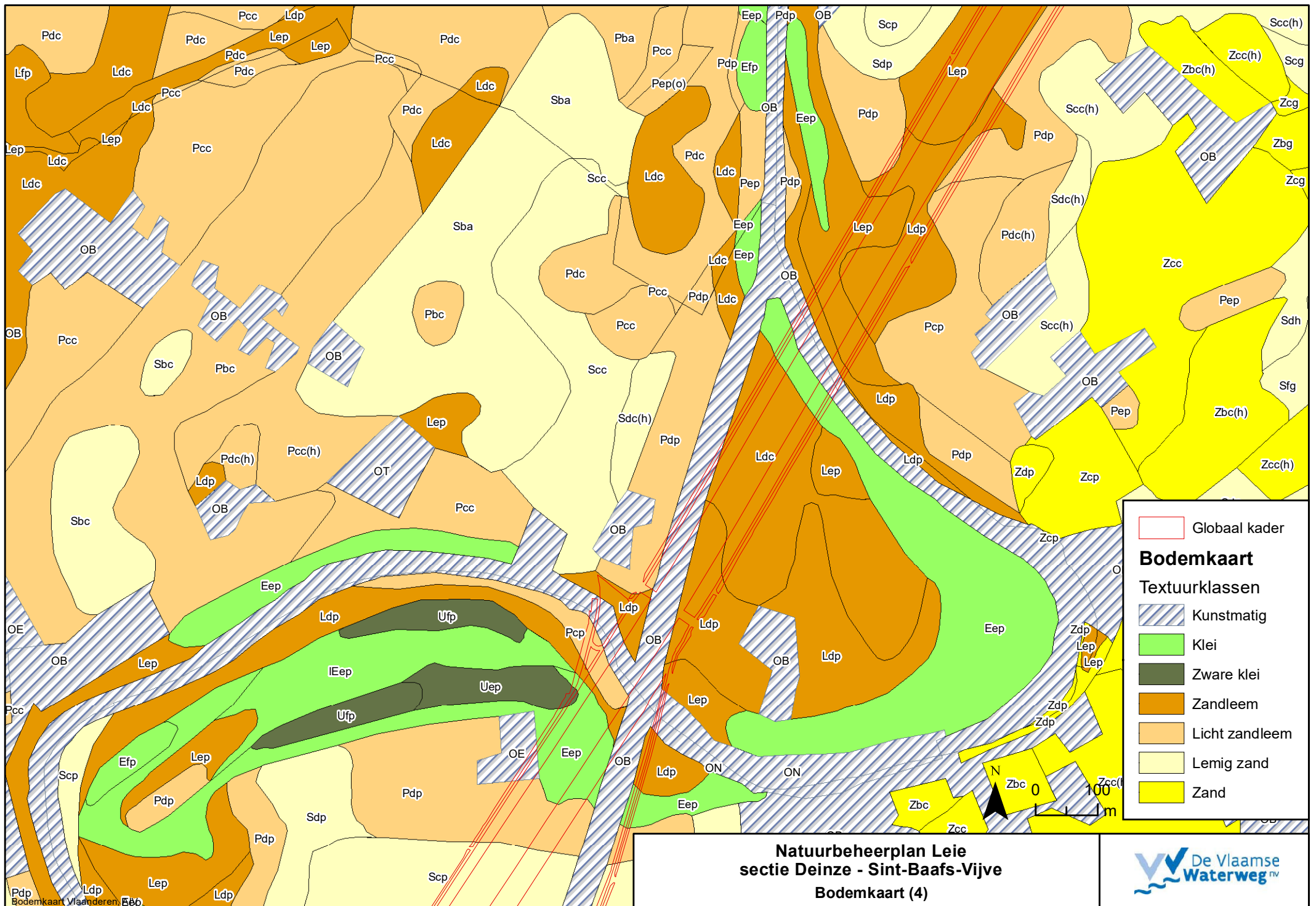


Geodata onroerend erfgoed, agentschap Onroerend Erfgoed
Grootschalig Referentiebestand Vlaanderen, AIV

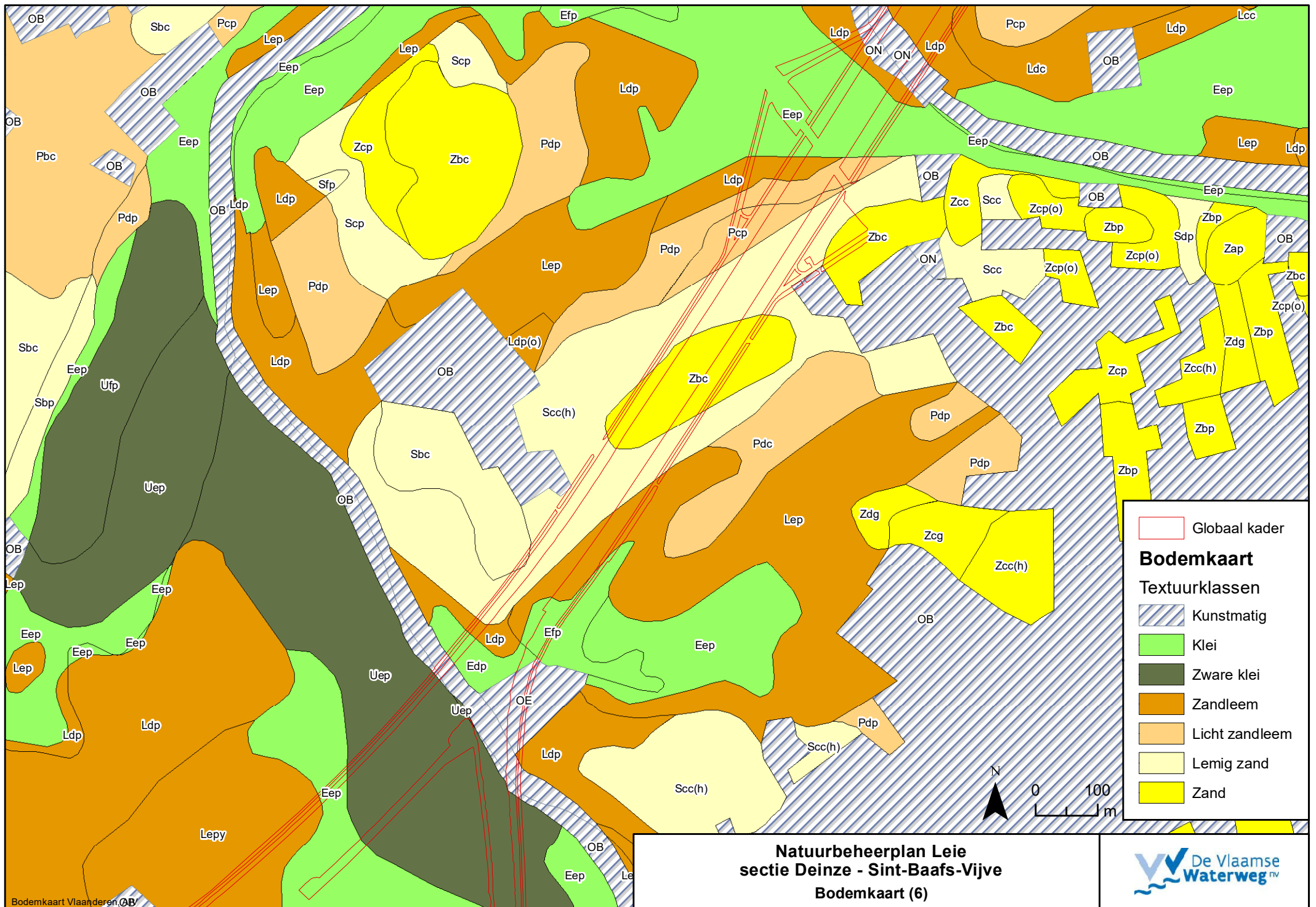




Bodemkaart Vlaanderen



Bodemkaart Vlaanderen, EBP



▭ Globaal kader

Bodemkaart

Textuurklassen

▨ Kunstmatig

■ Klei

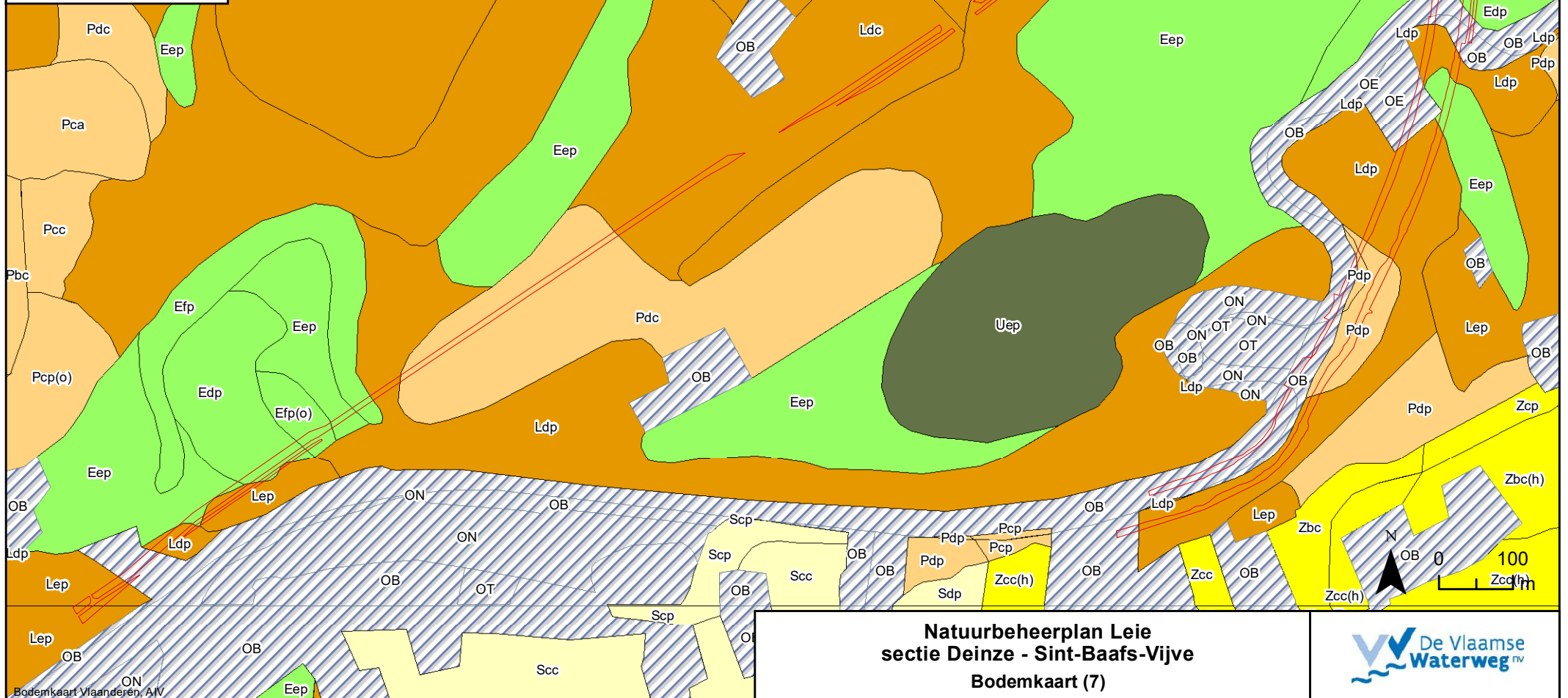
■ Zwارة klei

■ Zandleem

■ Licht zandleem

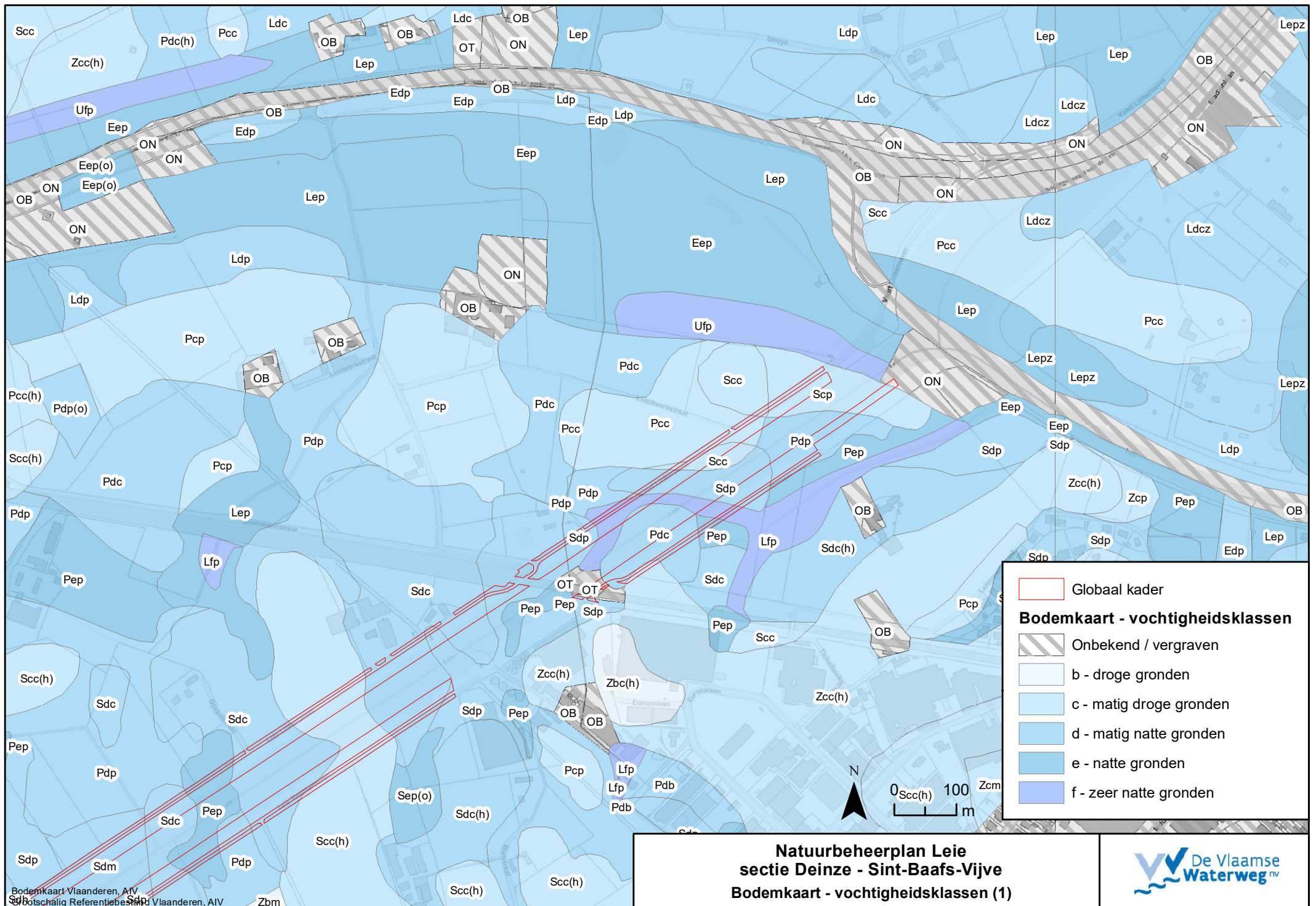
■ Lemig zand

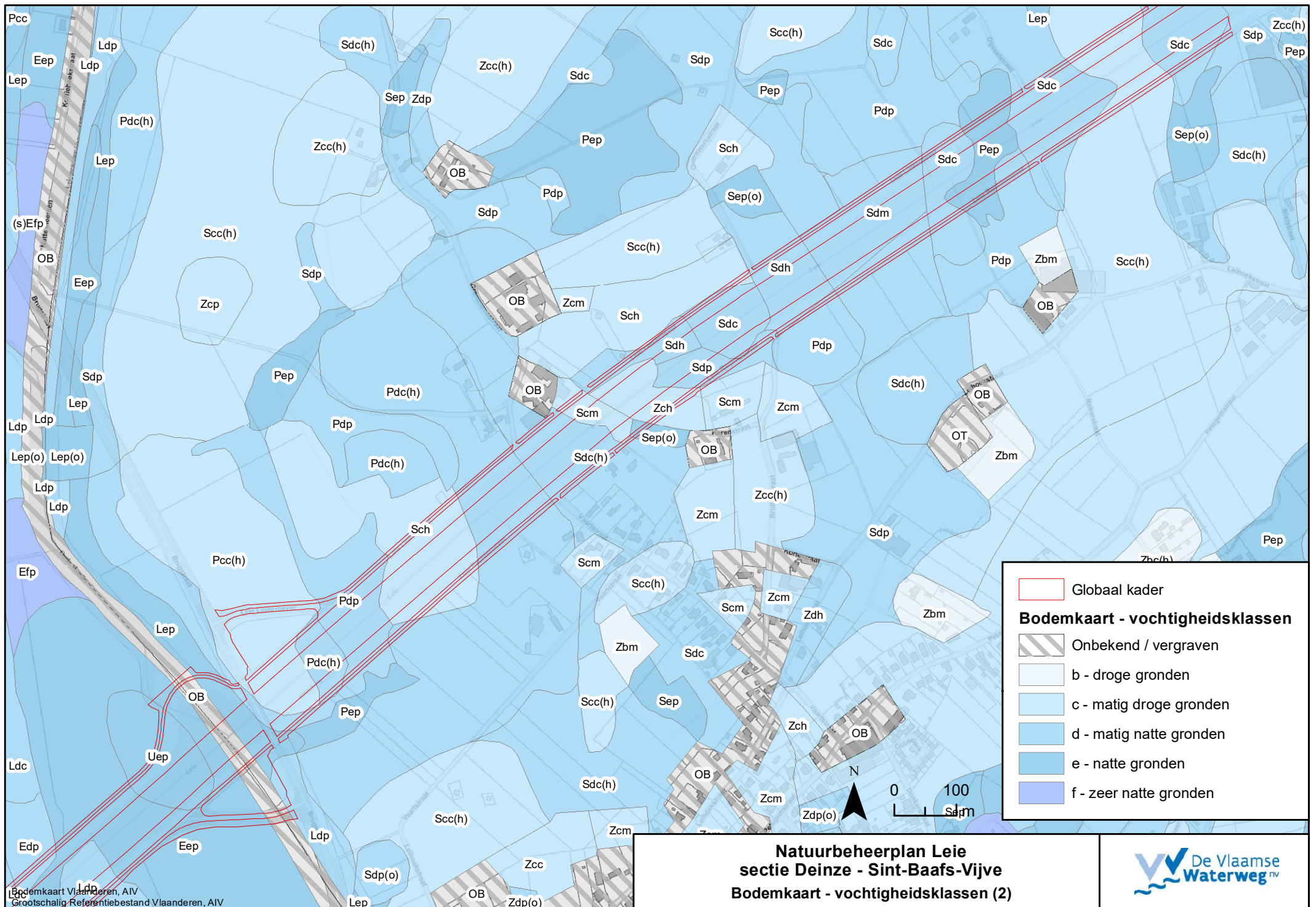
■ Zand

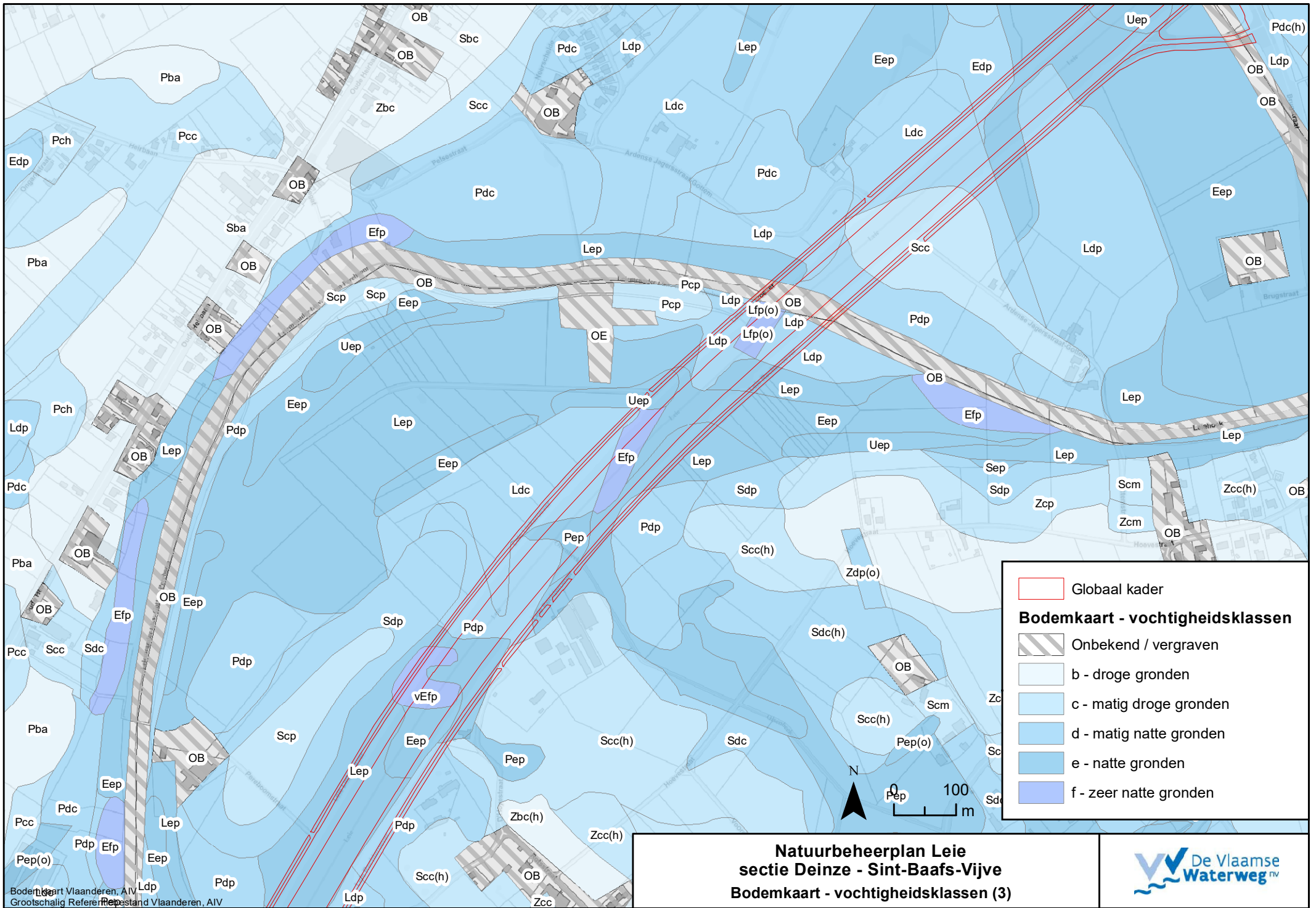


Natuurbeheerplan Leie
sectie Deinze - Sint-Baafs-Vijve
Bodemkaart (7)





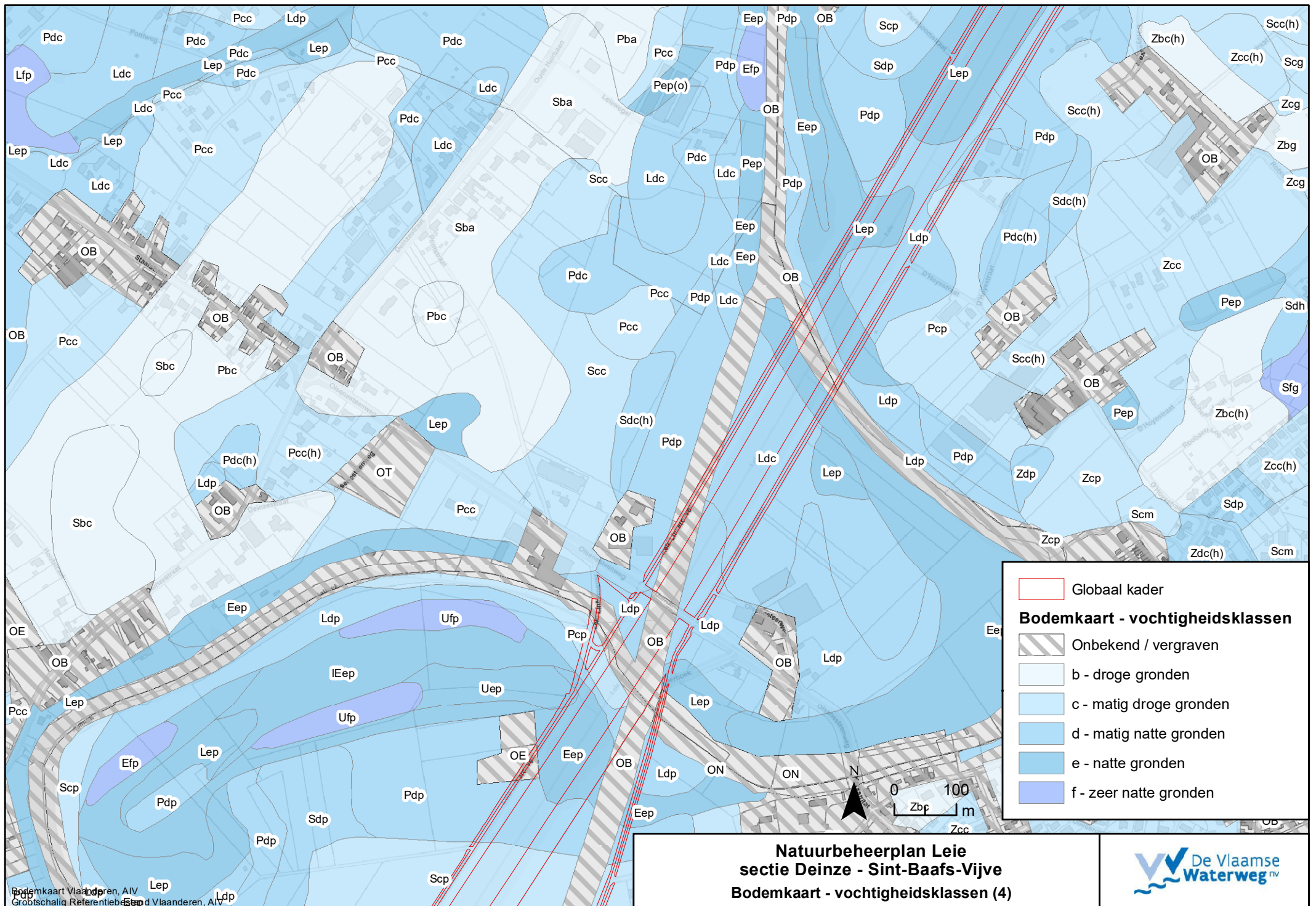




Bodemkaart Vlaanderen, AIV
Grootschalig Referentiebestand Vlaanderen, AIV

**Natuurbeheerplan Leie
sectie Deinze - Sint-Baafs-Vijve
Bodemkaart - vochtigheidsklassen (3)**

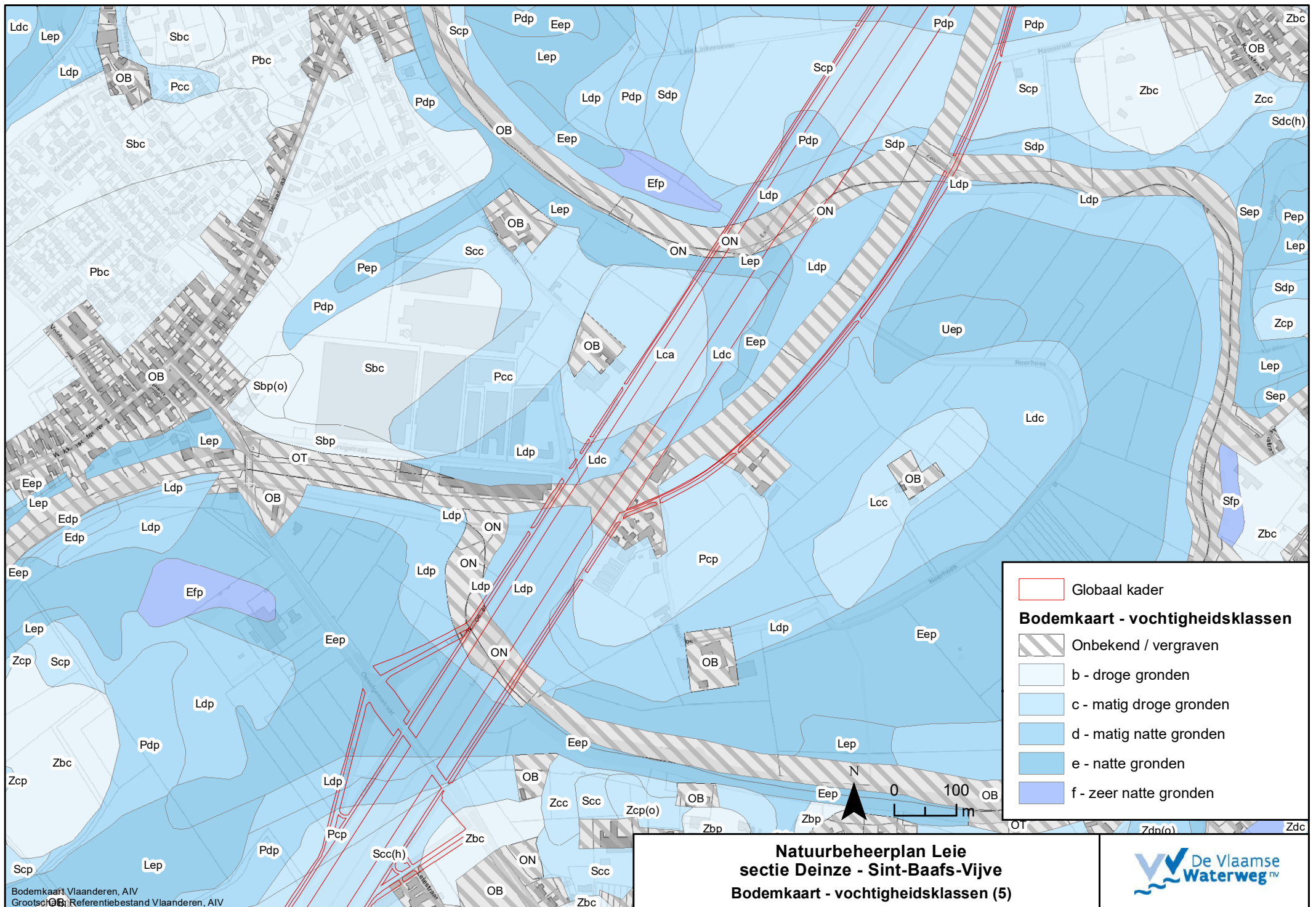




Bodemkaart Vlaanderen, AIV
 Grootschalig Referentiebestand Vlaanderen, AIV

**Natuurbeheerplan Leie
 sectie Deinze - Sint-Baafs-Vijve
 Bodemkaart - vochtigheidsklassen (4)**





▭ Globaal kader

Bodemkaart - vochtigheidsklassen

▨ Onbekend / vergraven

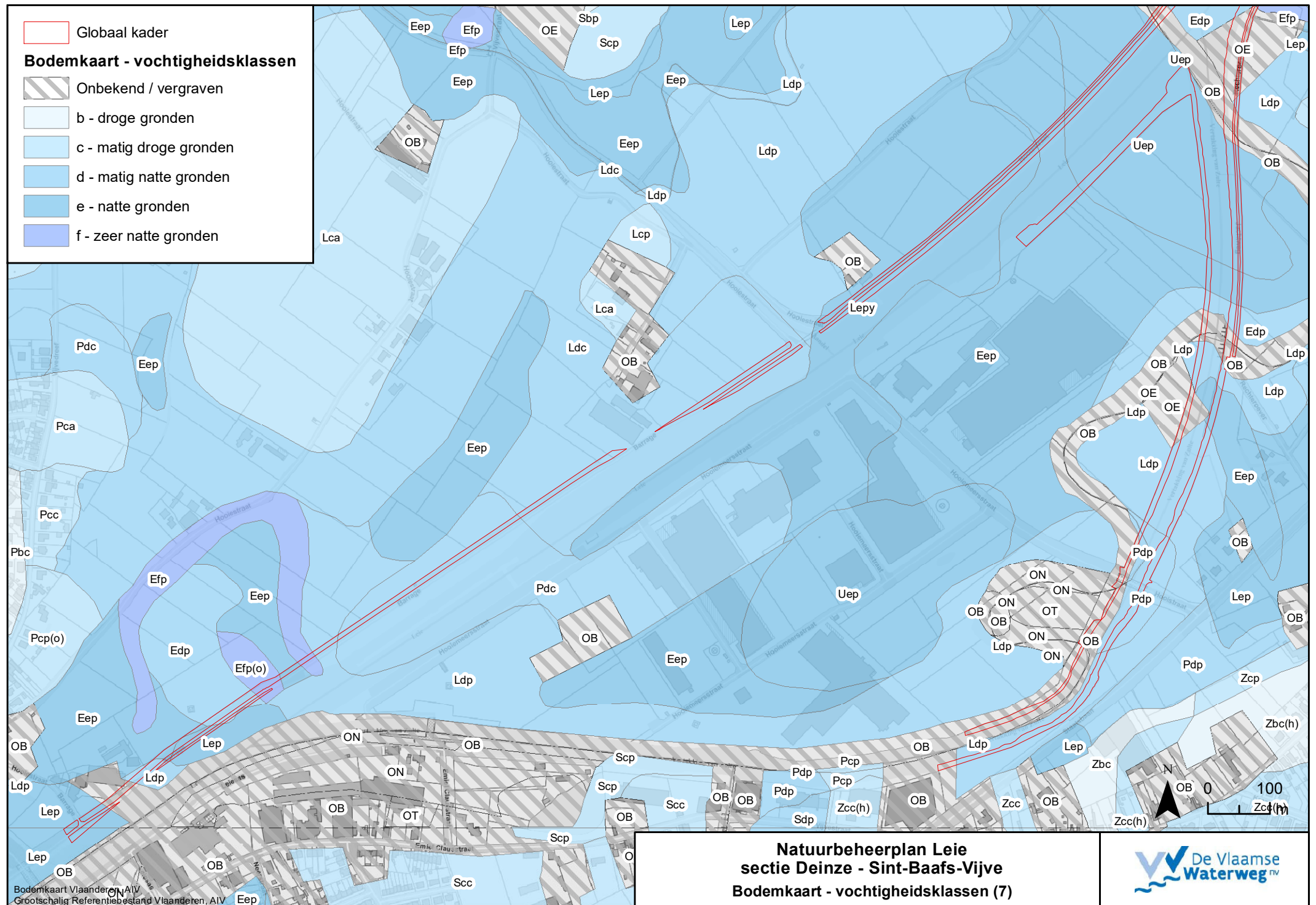
□ b - droge gronden

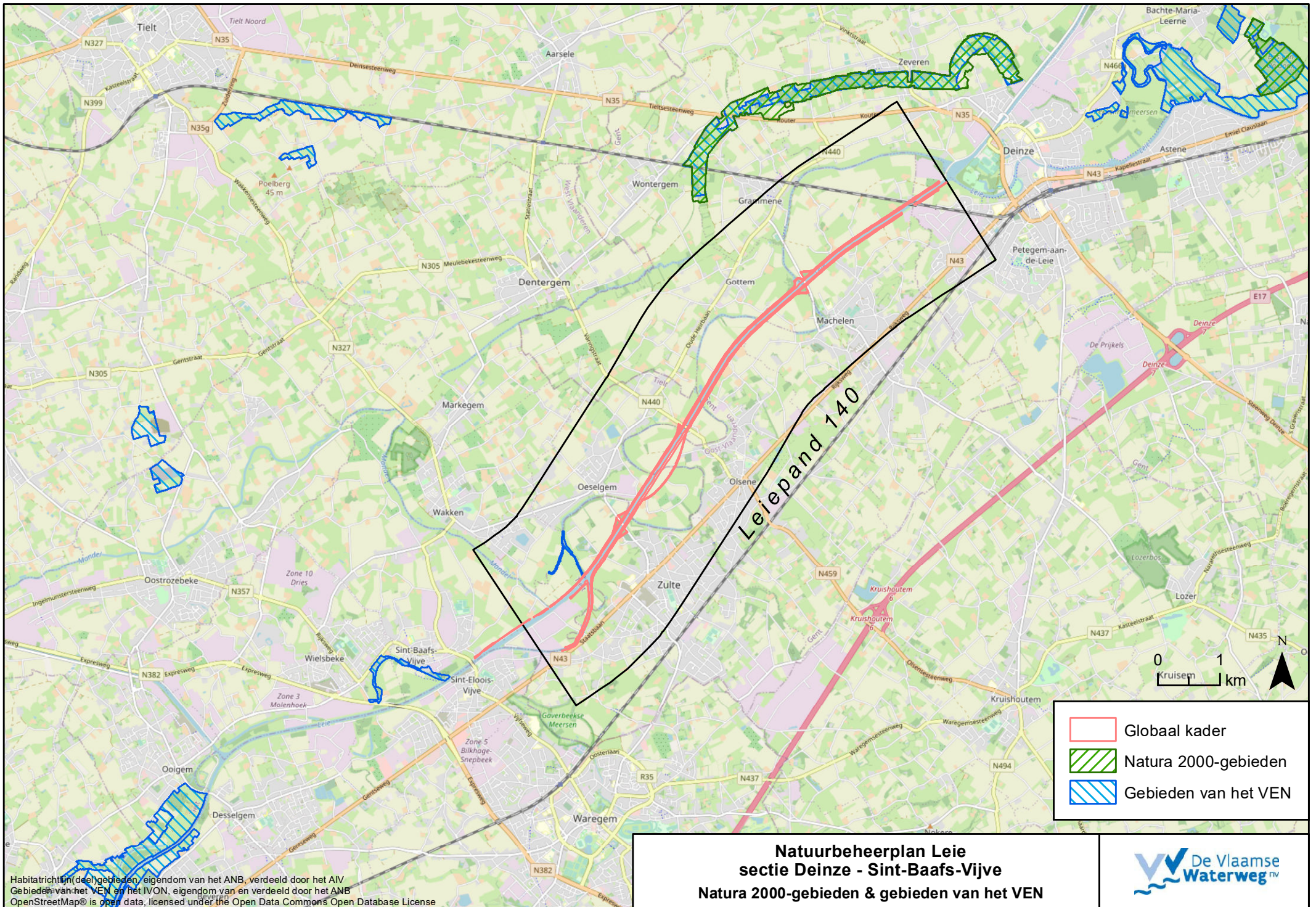
□ c - matig droge gronden

□ d - matig natte gronden

□ e - natte gronden

□ f - zeer natte gronden

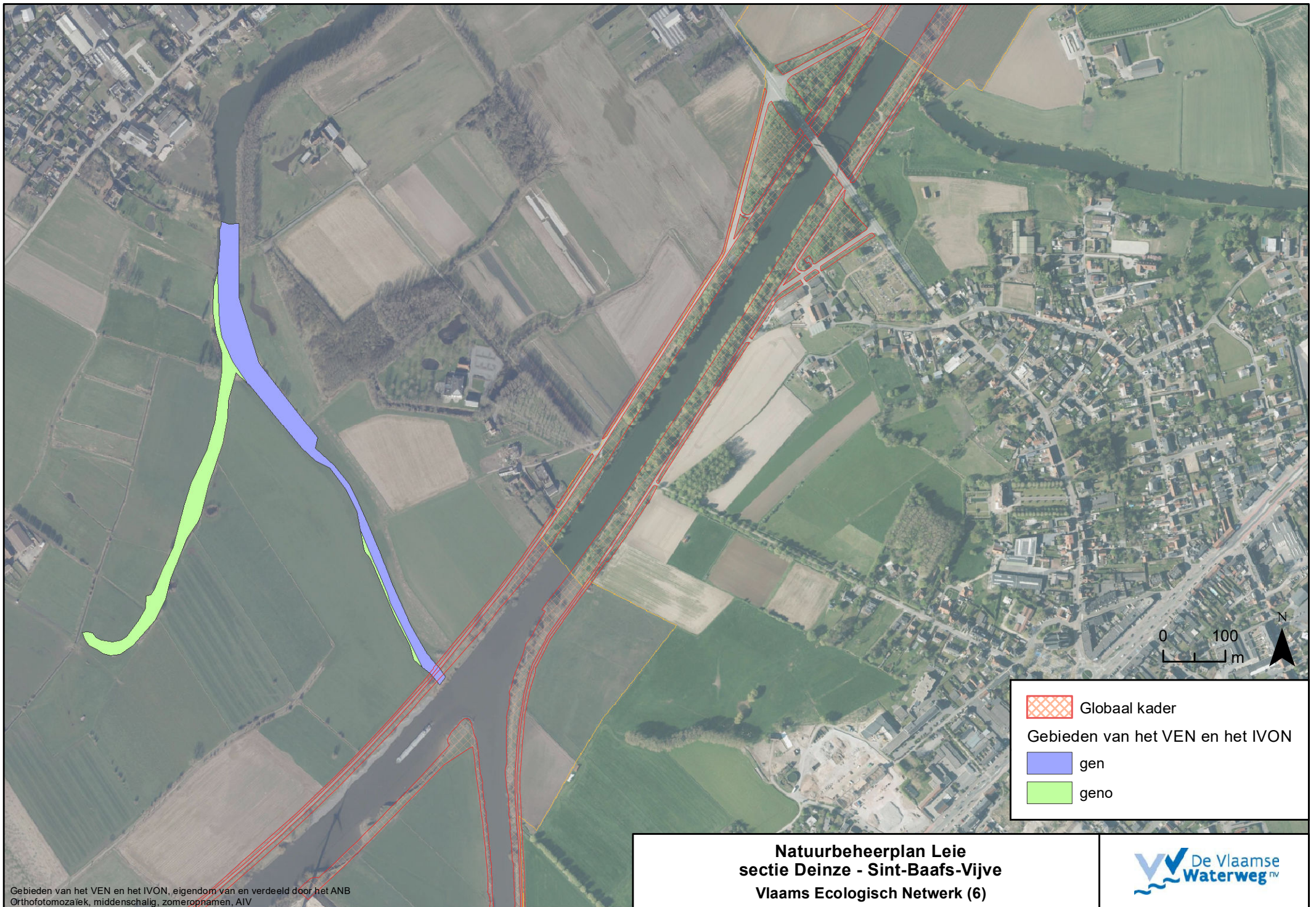




Habitatrichtlijn (deel)gebieden, eigendom van het ANB, verdeeld door het AIV
 Gebieden van het VEN en het IVON, eigendom van en verdeeld door het ANB
 OpenStreetMap® is open data, licensed under the Open Data Commons Open Database License

**Natuurbeheerplan Leie
 sectie Deinze - Sint-Baafs-Vijve
 Natura 2000-gebieden & gebieden van het VEN**






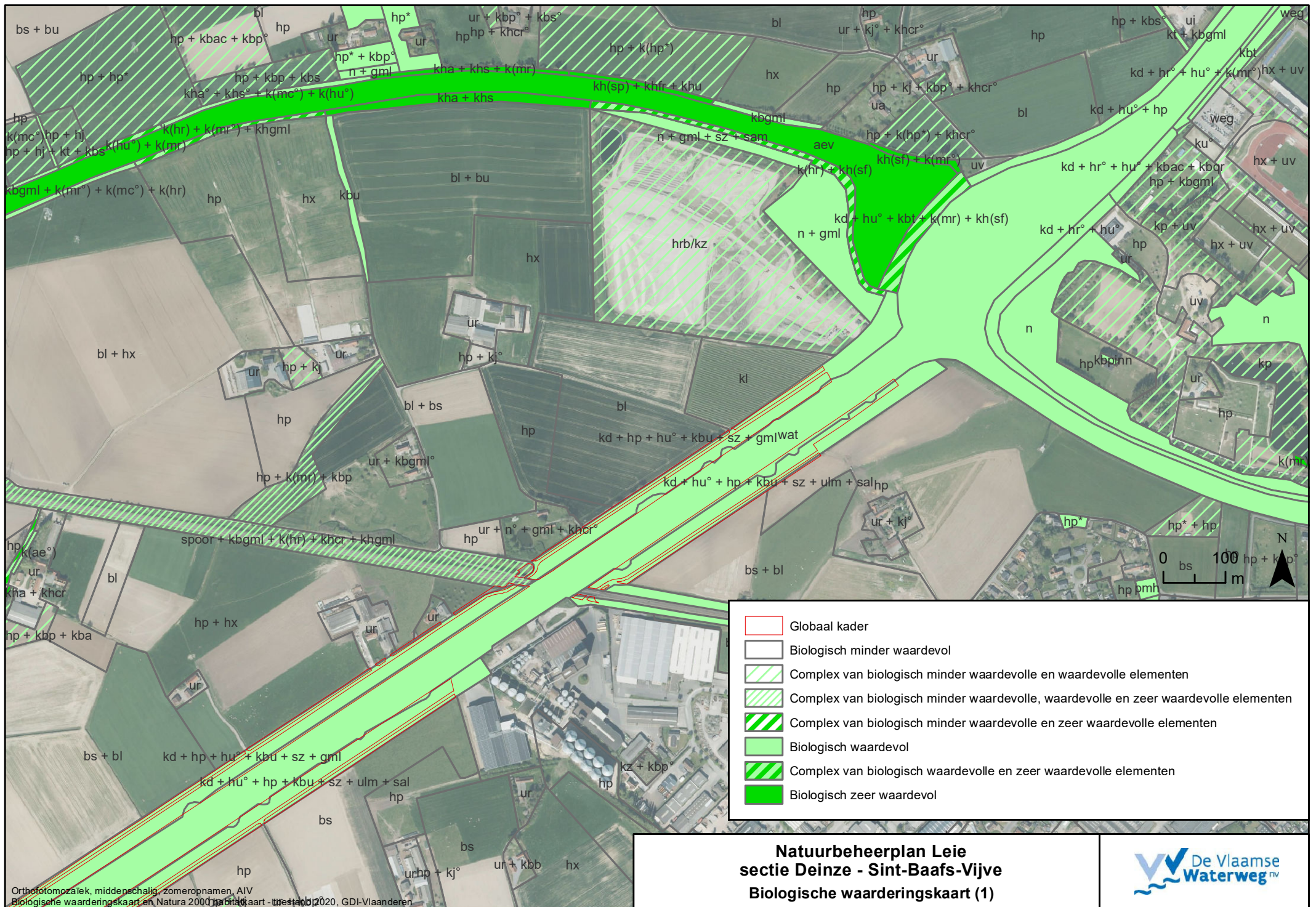


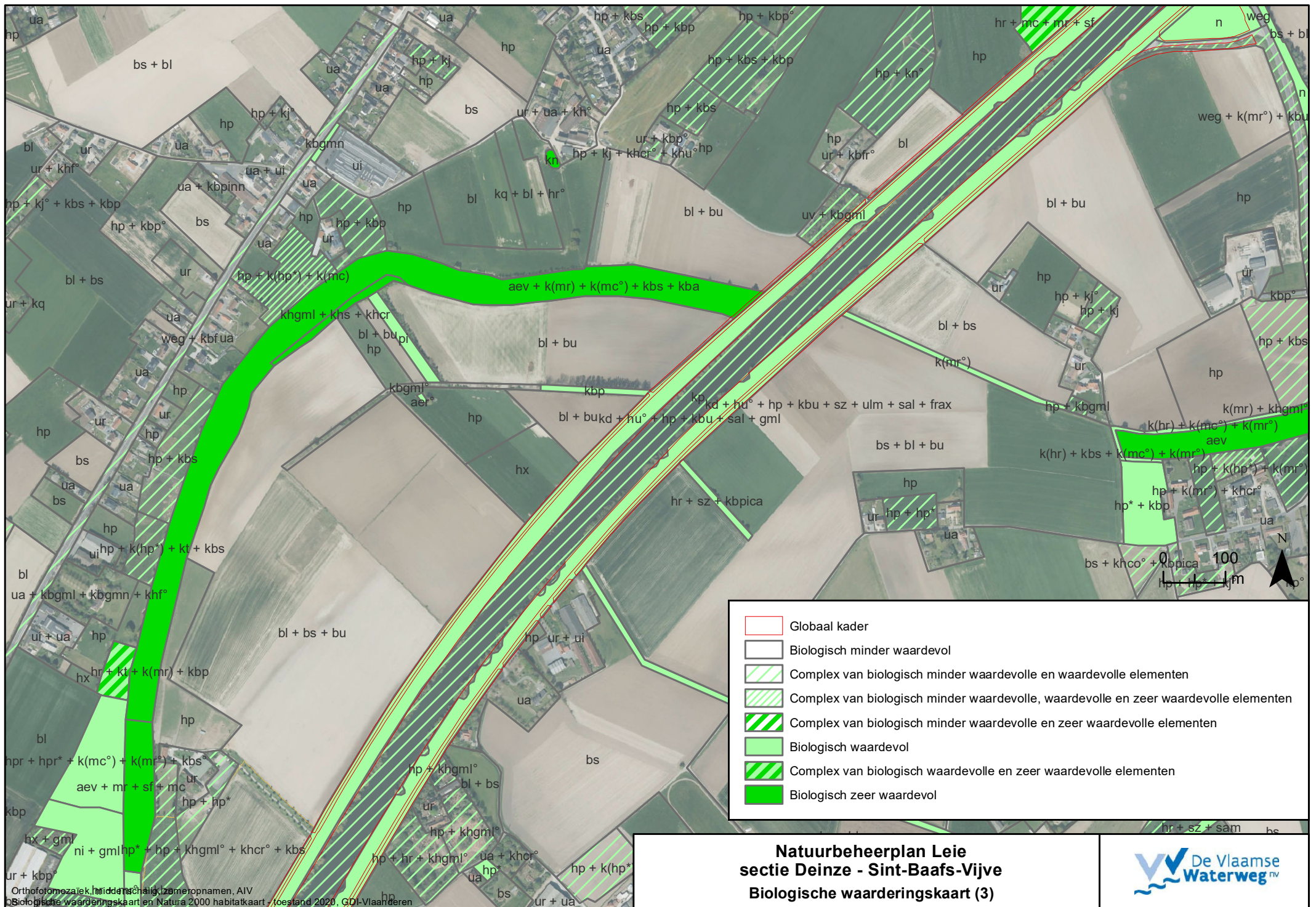
Gebieden van het VEN en het IVON, eigendom van en verdeeld door het ANB
Orthofotomozaïek, middenschallig, zomeropnamen, AIV

**Natuurbeheerplan Leie
sectie Deinze - Sint-Baafs-Vijve
Vlaams Ecologisch Netwerk (6)**



-  Globaal kader
- Gebieden van het VEN en het IVON
-  gen
-  geno

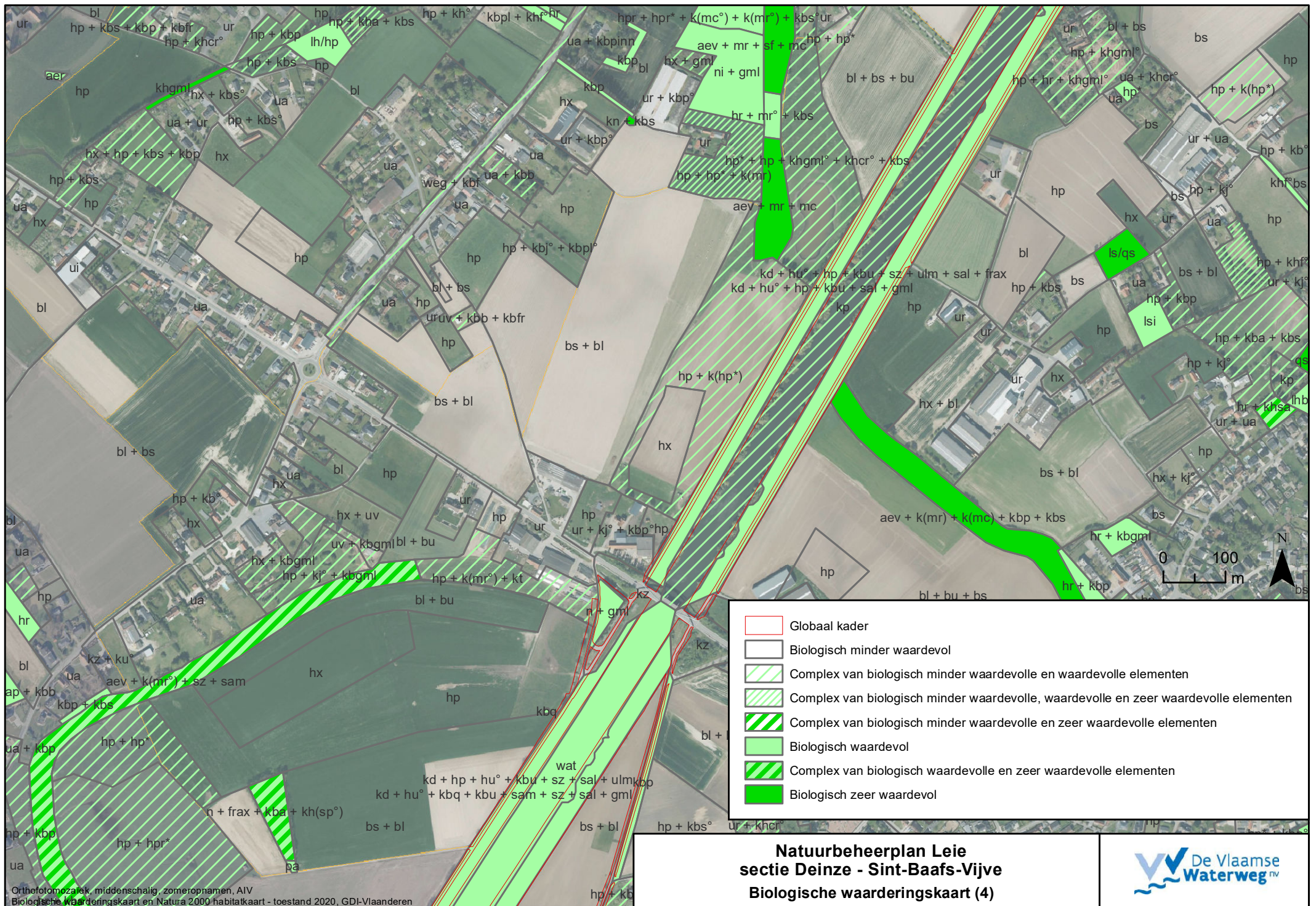




- Globaal kader
- Biologisch minder waardevol
- Complex van biologisch minder waardevolle en waardevolle elementen
- Complex van biologisch minder waardevolle, waardevolle en zeer waardevolle elementen
- Complex van biologisch minder waardevolle en zeer waardevolle elementen
- Biologisch waardevol
- Complex van biologisch waardevolle en zeer waardevolle elementen
- Biologisch zeer waardevol

**Natuurbeheerplan Leie
sectie Deinze - Sint-Baafs-Vijve
Biologische waarderingskaart (3)**



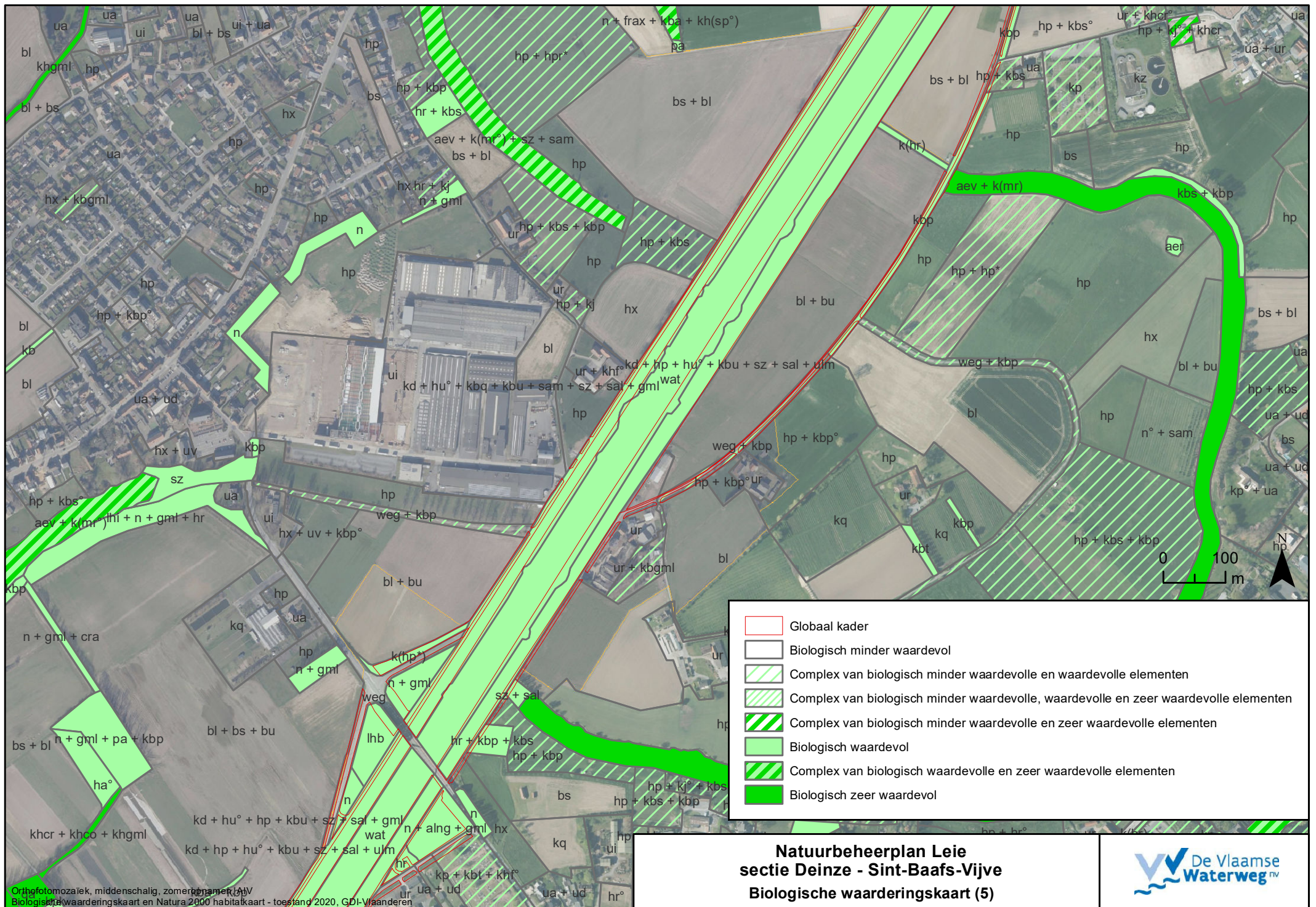


- Globaal kader
- Biologisch minder waardevol
- Complex van biologisch minder waardevolle en waardevolle elementen
- Complex van biologisch minder waardevolle, waardevolle en zeer waardevolle elementen
- Complex van biologisch minder waardevolle en zeer waardevolle elementen
- Biologisch waardevol
- Complex van biologisch waardevolle en zeer waardevolle elementen
- Biologisch zeer waardevol

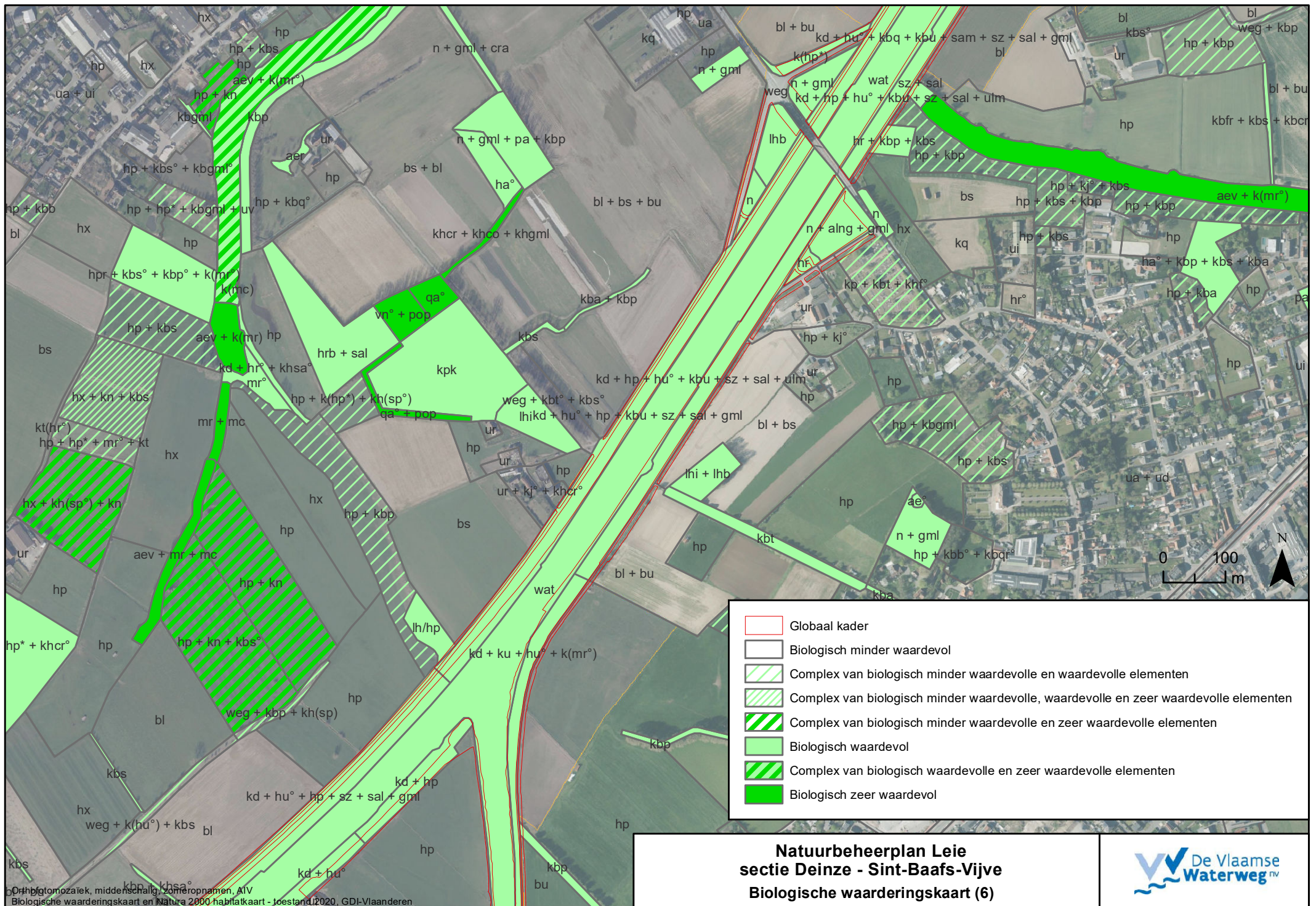
**Natuurbeheerplan Leie
sectie Deinze - Sint-Baafs-Vijve
Biologische waarderingskaart (4)**



Orthofotomozaiek, middenschalig, zomeropnamen, AIV
Biologische waarderingskaart en Natura 2000 habitatkaart - toestand 2020, GDI-Vlaanderen



- Globaal kader
- Biologisch minder waardevol
- Complex van biologisch minder waardevolle en waardevolle elementen
- Complex van biologisch minder waardevolle, waardevolle en zeer waardevolle elementen
- Complex van biologisch minder waardevolle en zeer waardevolle elementen
- Biologisch waardevol
- Complex van biologisch waardevolle en zeer waardevolle elementen
- Biologisch zeer waardevol

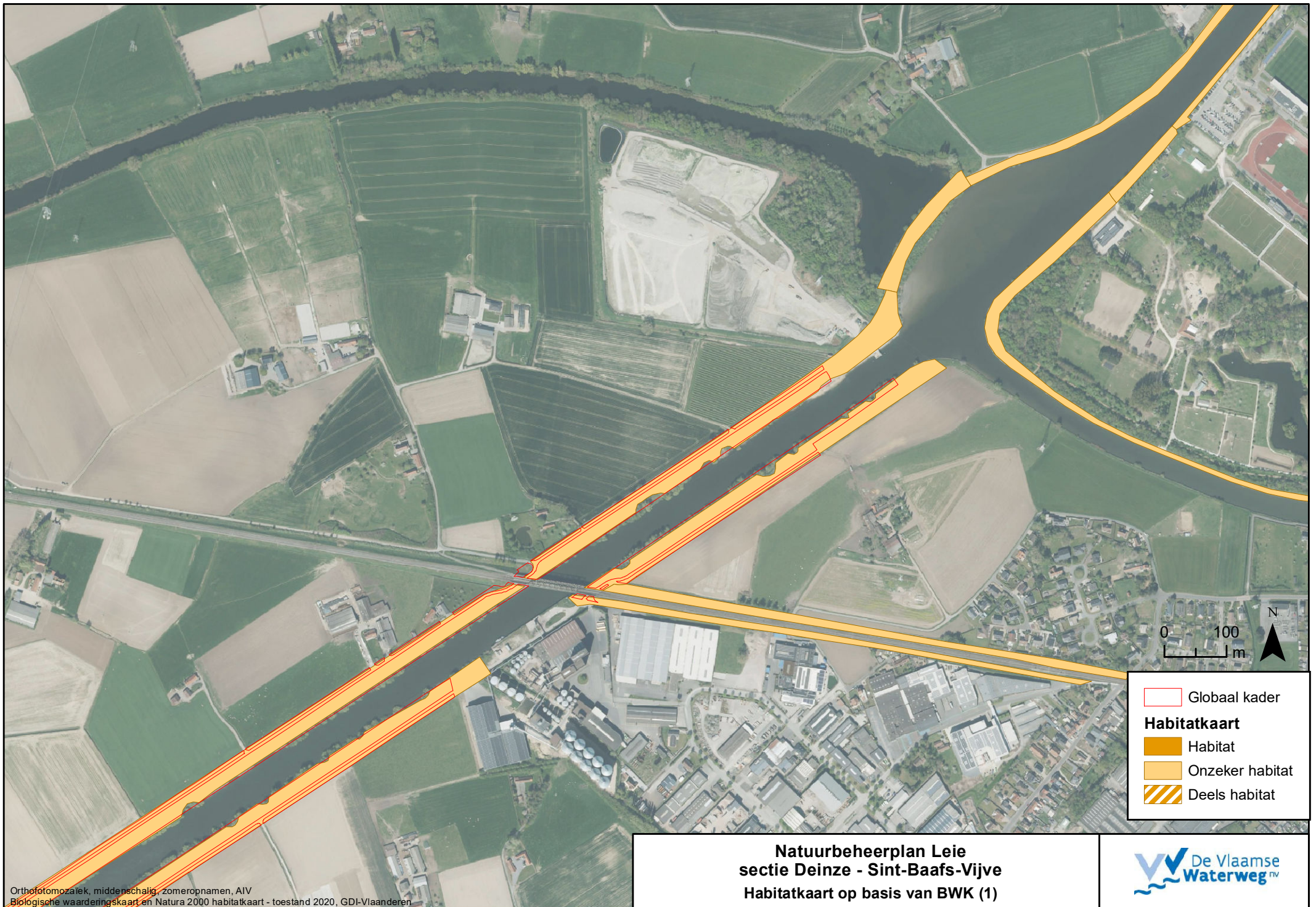


- Globaal kader
- Biologisch minder waardevol
- Complex van biologisch minder waardevolle en waardevolle elementen
- Complex van biologisch minder waardevolle, waardevolle en zeer waardevolle elementen
- Complex van biologisch minder waardevolle en zeer waardevolle elementen
- Biologisch waardevol
- Complex van biologisch waardevolle en zeer waardevolle elementen
- Biologisch zeer waardevol

**Natuurbeheerplan Leie
sectie Deinze - Sint-Baafs-Vijve
Biologische waarderingskaart (6)**



Orthofotomozaïek, middenschaal, zomeropnamen, AIV
Biologische waarderingskaart en Natura 2000 habitatkaart - Toestand 2020, GDI-Vlaanderen

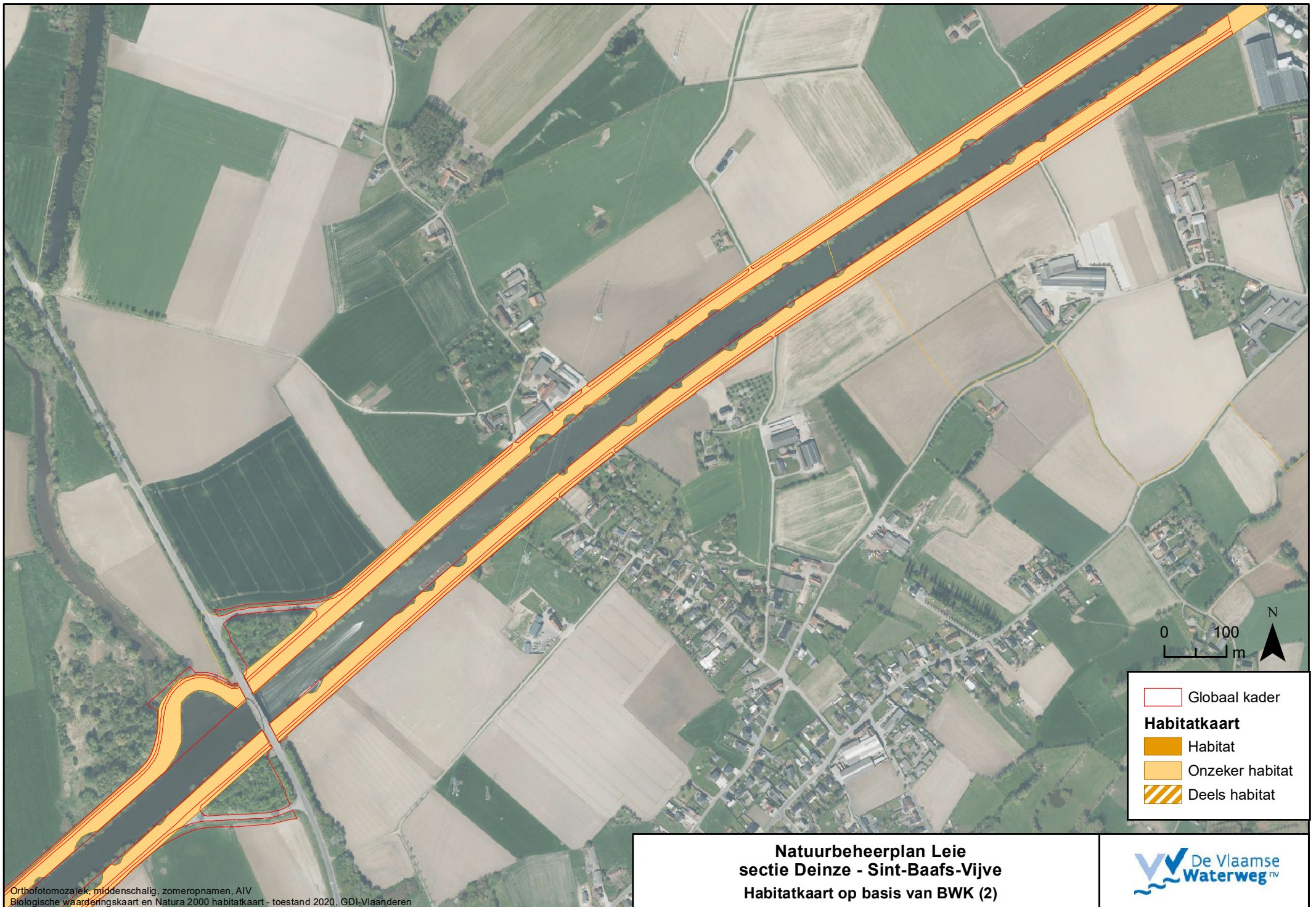


Orthofotomozaïek, middenschalig, zomeropnamen, AIV
 Biologische waarderingskaart en Natura 2000 habitatkaart - toestand 2020, GDI-Vlaanderen

**Natuurbeheerplan Leie
 sectie Deinze - Sint-Baafs-Vijve
 Habitatkaart op basis van BWK (1)**

- Globaal kader
- Habitatkaart**
- Habitat
- Onzeker habitat
- Deels habitat





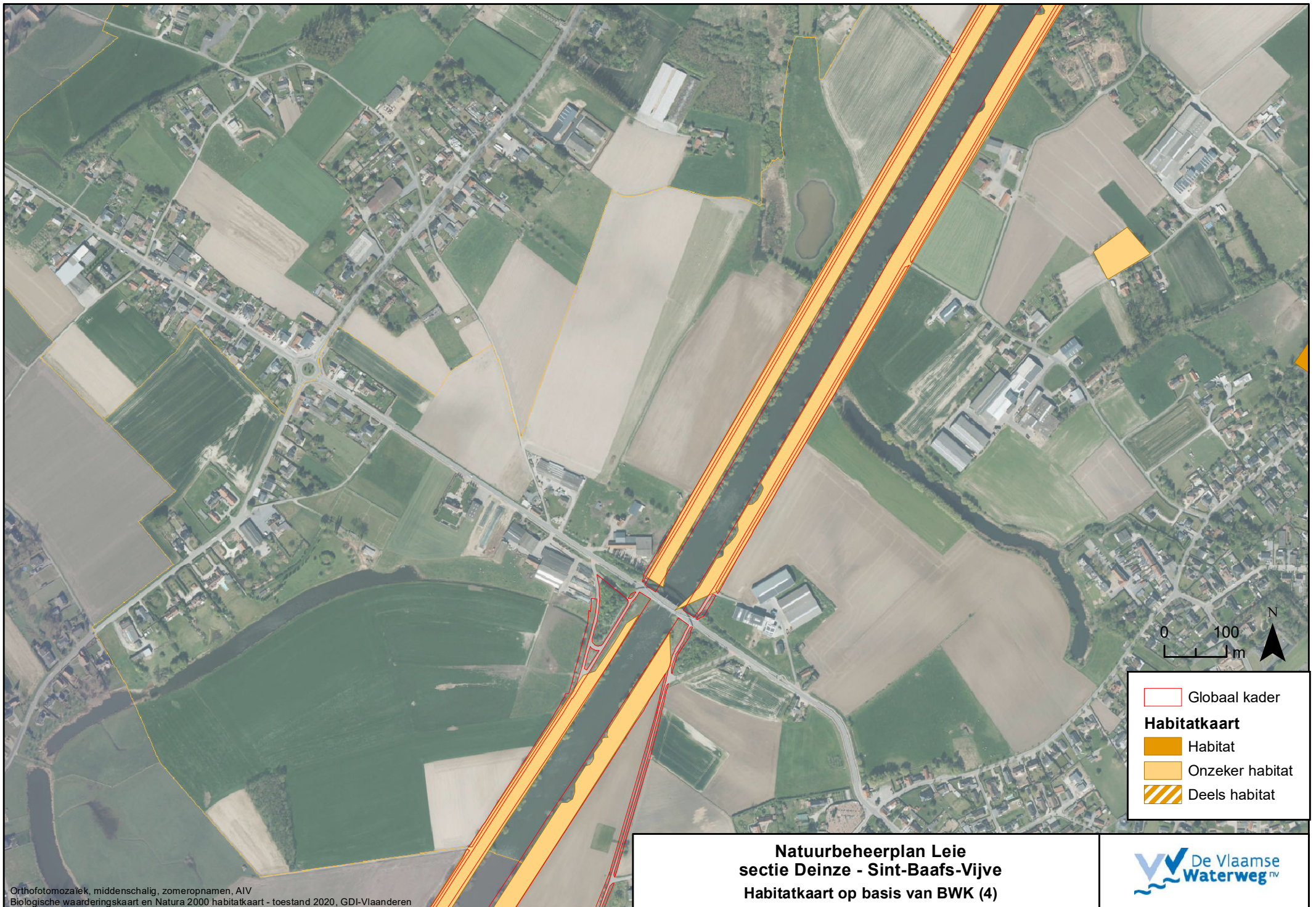
Orthofotomosaïek, middenschalig, zomeropnamen, AIV
Biologische waarderingskaart en Natura 2000 habitatkaart - toestand 2020, GDI-Vlaanderen

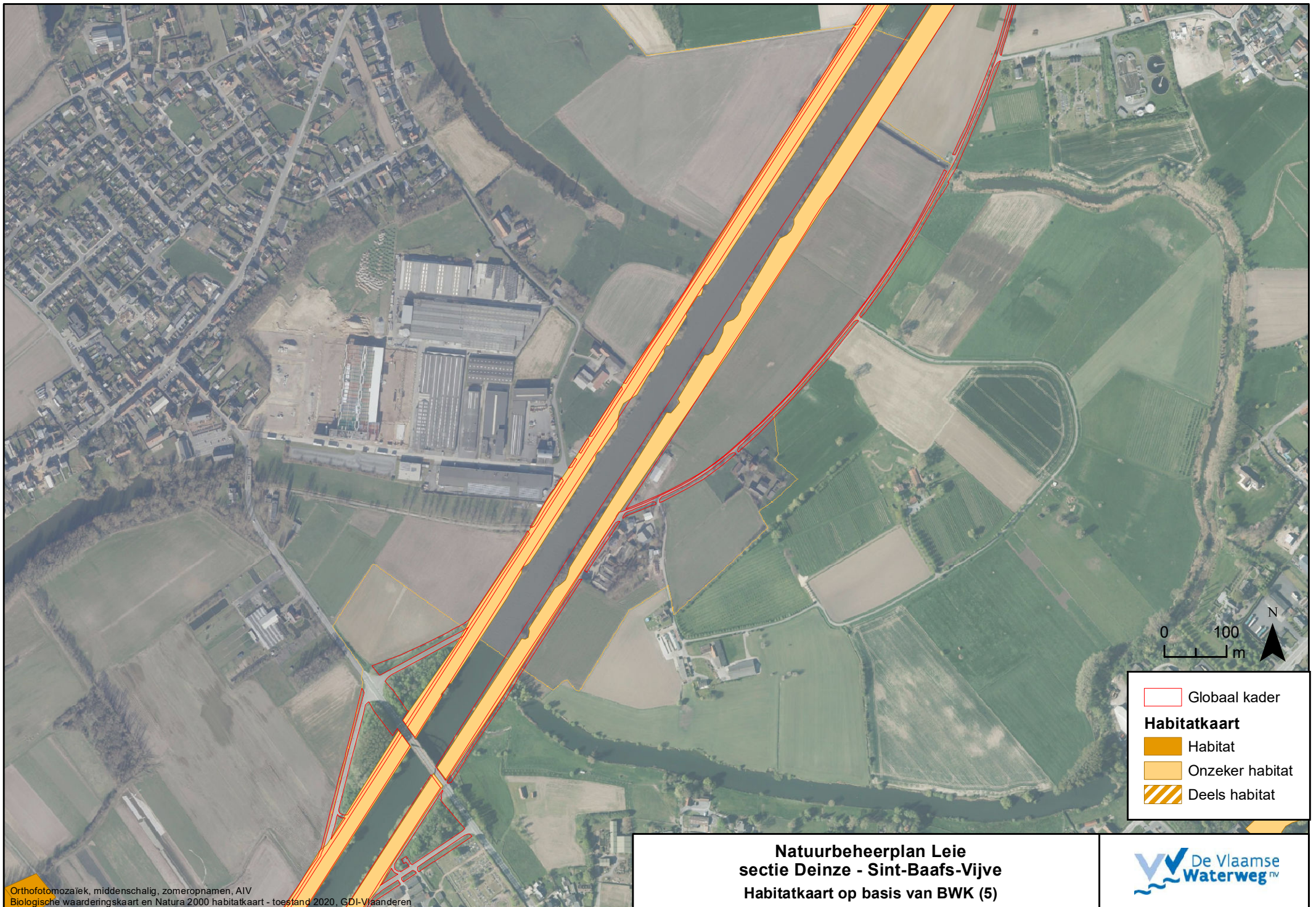
**Natuurbeheerplan Leie
sectie Deinze - Sint-Baafs-Vijve
Habitatkaart op basis van BWK (2)**

- 0 100 m N
- Globaal kader
 - Habitatkaart**
 - Habitat
 - Onzeker habitat
 - Deels habitat









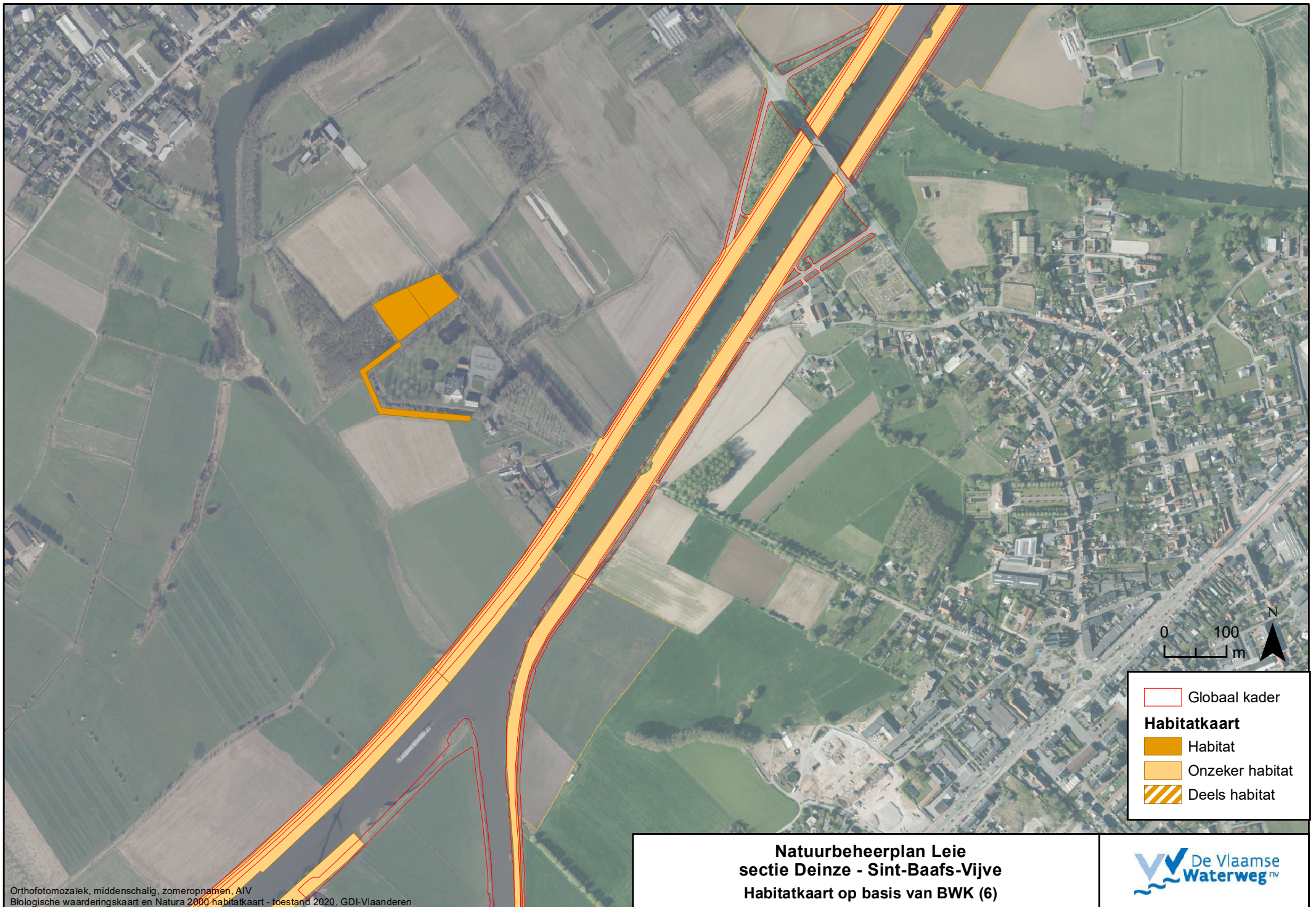
Orthofotomozaïek, middenschalig, zomeropnamen, AIV
Biologische waarderingskaart en Natura 2000 habitatkaart - toestand 2020, GDI-Vlaanderen

**Natuurbeheerplan Leie
sectie Deinze - Sint-Baafs-Vijve
Habitatkaart op basis van BWK (5)**

0 100 m N

- Globaal kader
- Habitatkaart**
- Habitat
- Onzeker habitat
- Deels habitat

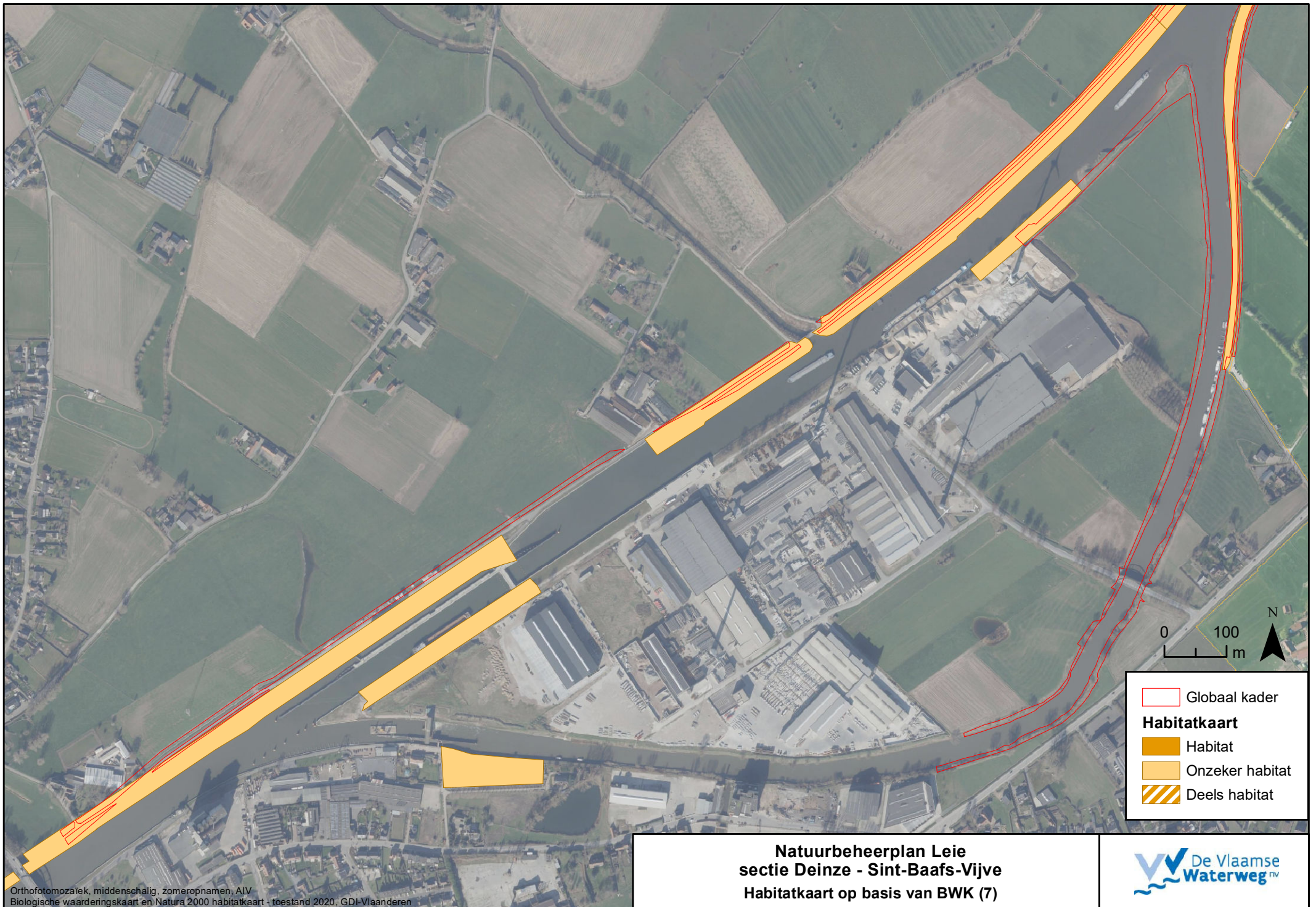




Orthofotomozaïek, middenschalig, zomeropnamen, AIV
Biologische waarderingskaart en Natura 2000 habitatkaart - toestand 2020, GDI-Vlaanderen

**Natuurbeheerplan Leie
sectie Deinze - Sint-Baafs-Vijve
Habitatkaart op basis van BWK (6)**

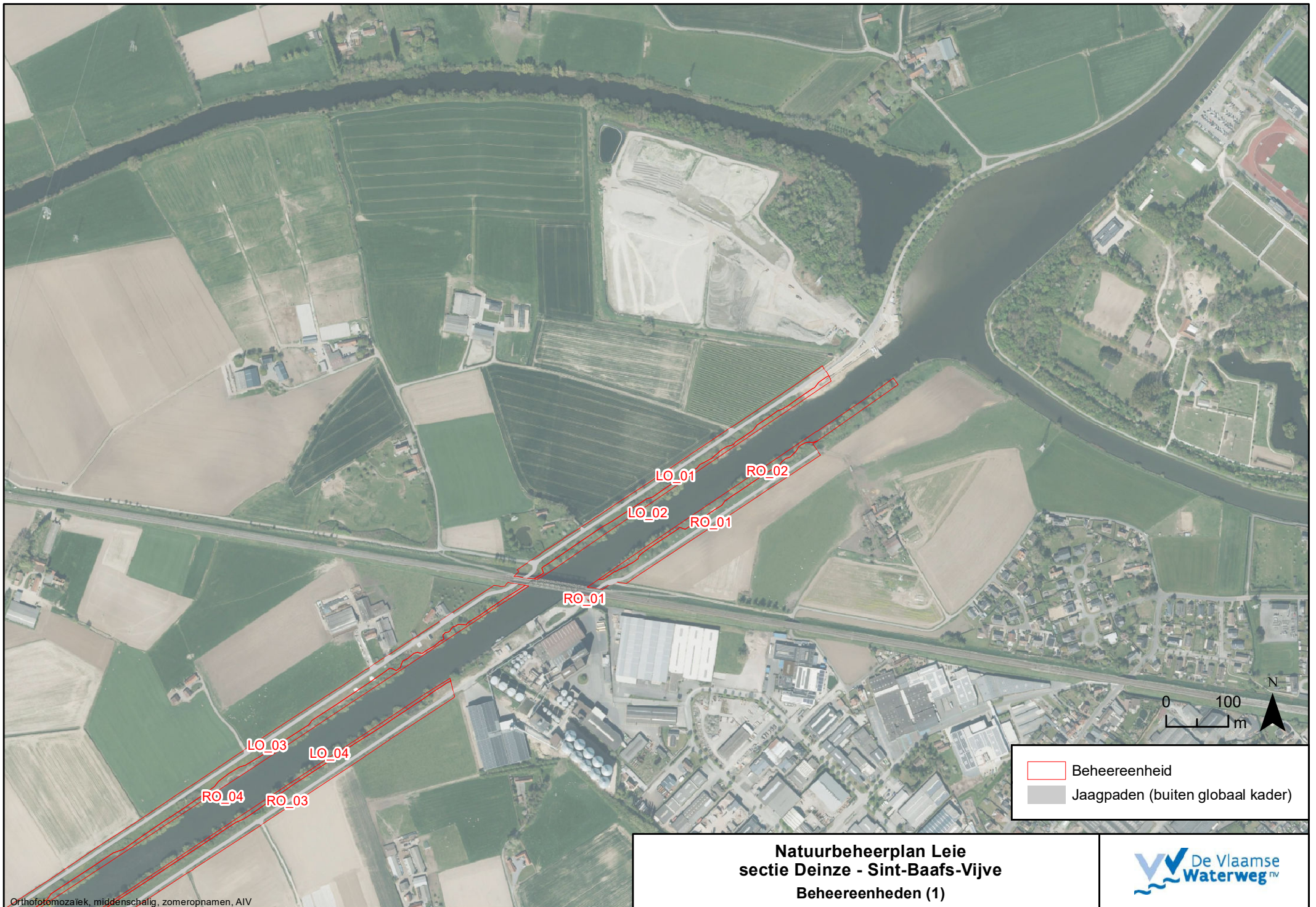




Orthofotomozaïek, middenschallig, zomeropnamen, AIV
Biologische waarderingskaart en Natura 2000 habitatkaart - toestand 2020, GDI-Vlaanderen

**Natuurbeheerplan Leie
sectie Deinze - Sint-Baafs-Vijve
Habitatkaart op basis van BWK (7)**







Orthofotomozaïek, middenschaalig, zomeropnamen, AIV

**Natuurbeheerplan Leie
sectie Deinze - Sint-Baafs-Vijve
Beheereenheden (1)**





-  Beheereenheden
-  Jaagpaden (buiten globaal kader)



Orthofotomosaiek, middenschallig, zomeropnamen, AIV

**Natuurbeheerplan Leie
sectie Deinze - Sint-Baafs-Vijve
Beheereenheden (2)**





-  Beheereenheid
-  Jaagpaden (buiten globaal kader)



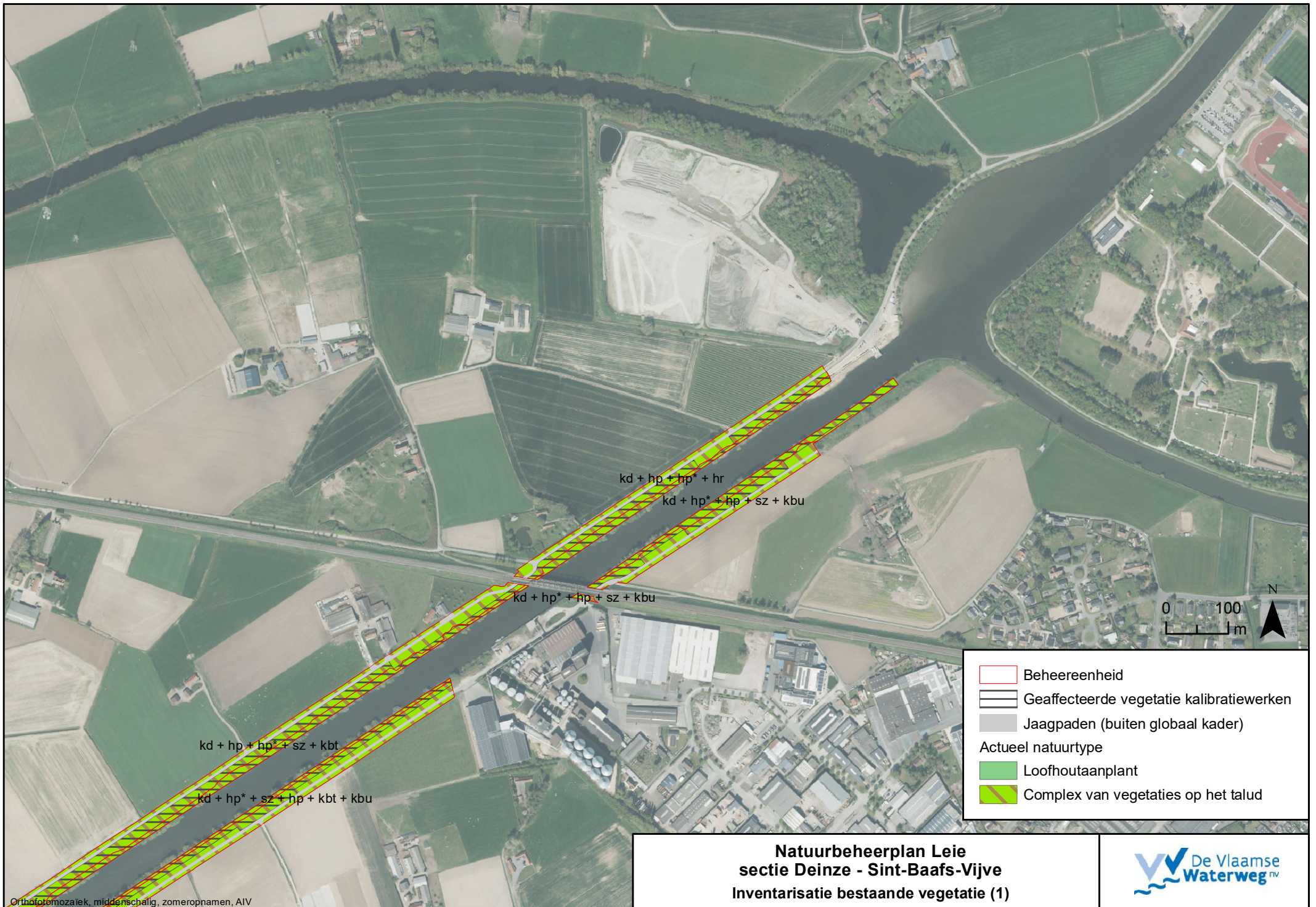
RO_07



-  Beheereenheid
-  Jaagpaden (buiten globaal kader)

**Natuurbeheerplan Leie
sectie Deinze - Sint-Baafs-Vijve
Beheereenheden (3)**

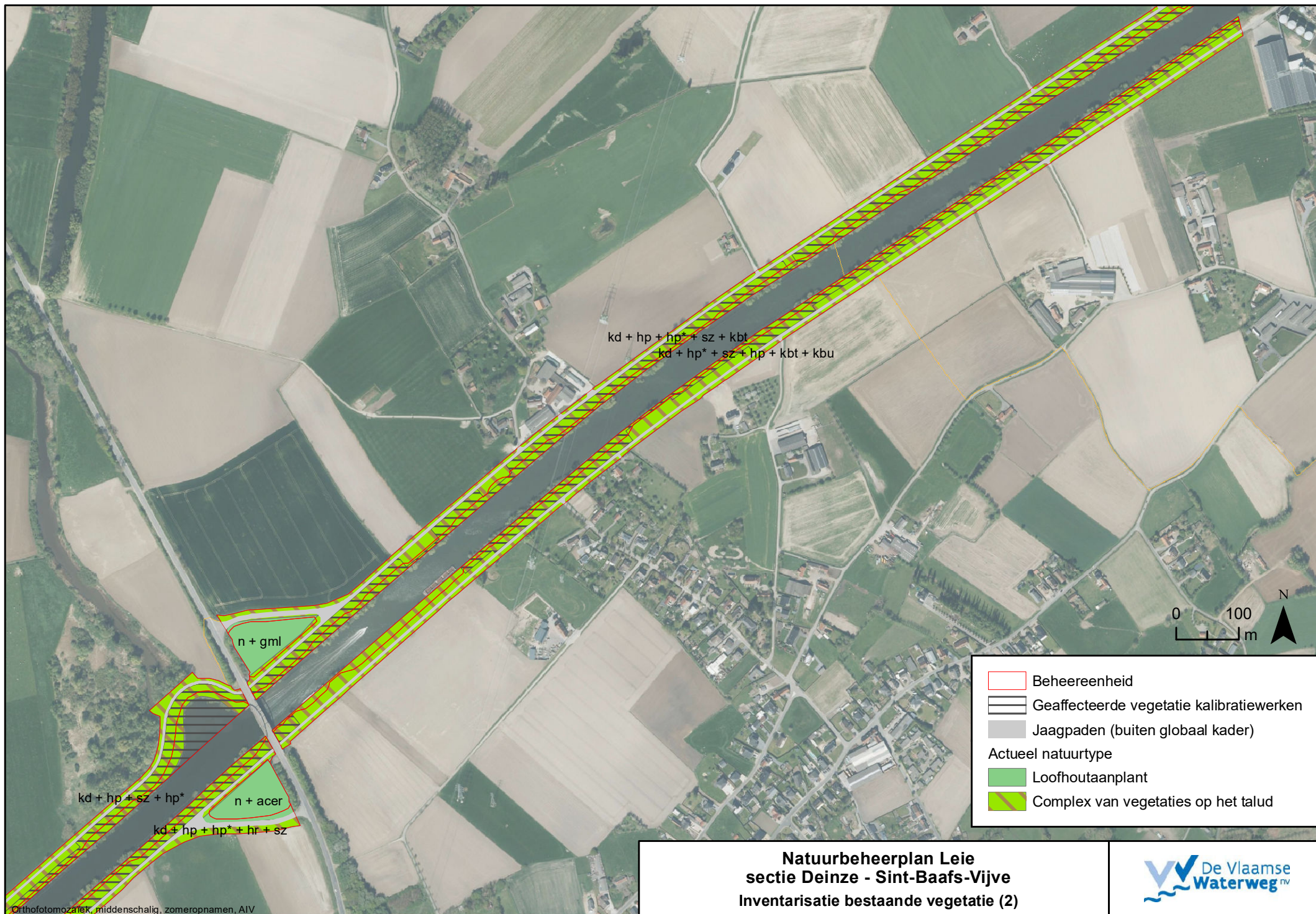


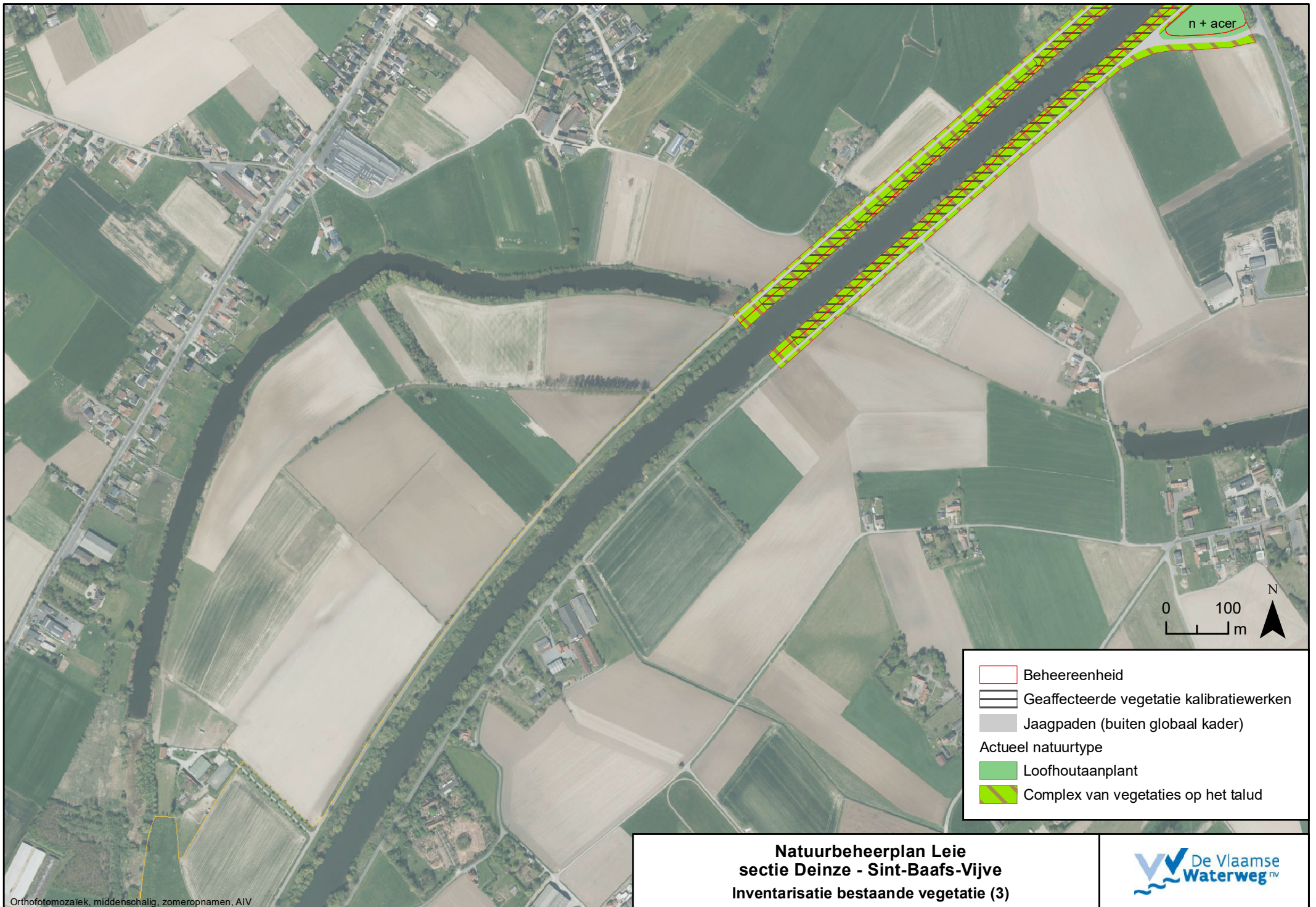


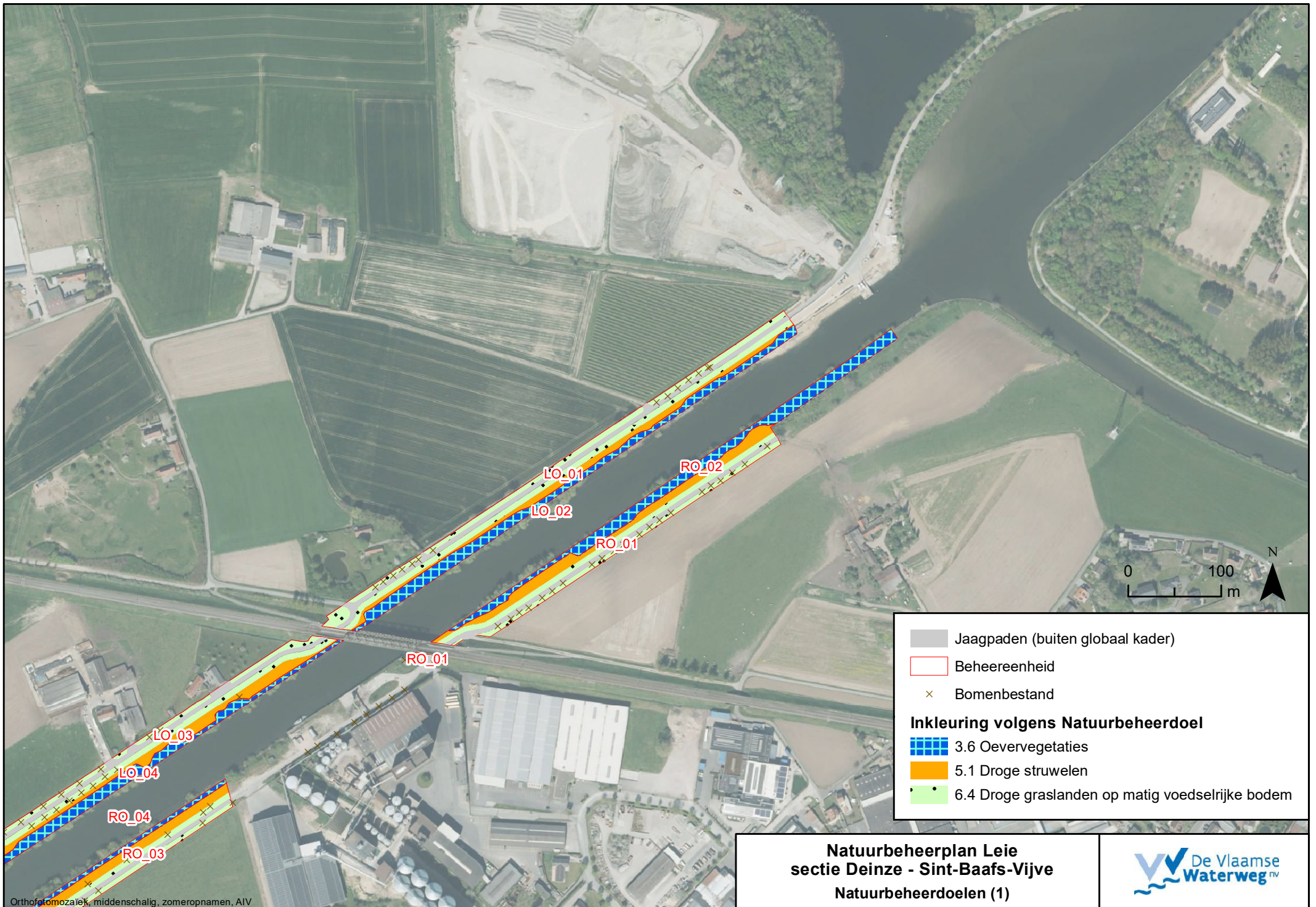
Orthofotomosaïek, middenschalig, zomeropnamen, AIV

**Natuurbeheerplan Leie
sectie Deinze - Sint-Baafs-Vijve
Inventarisatie bestaande vegetatie (1)**





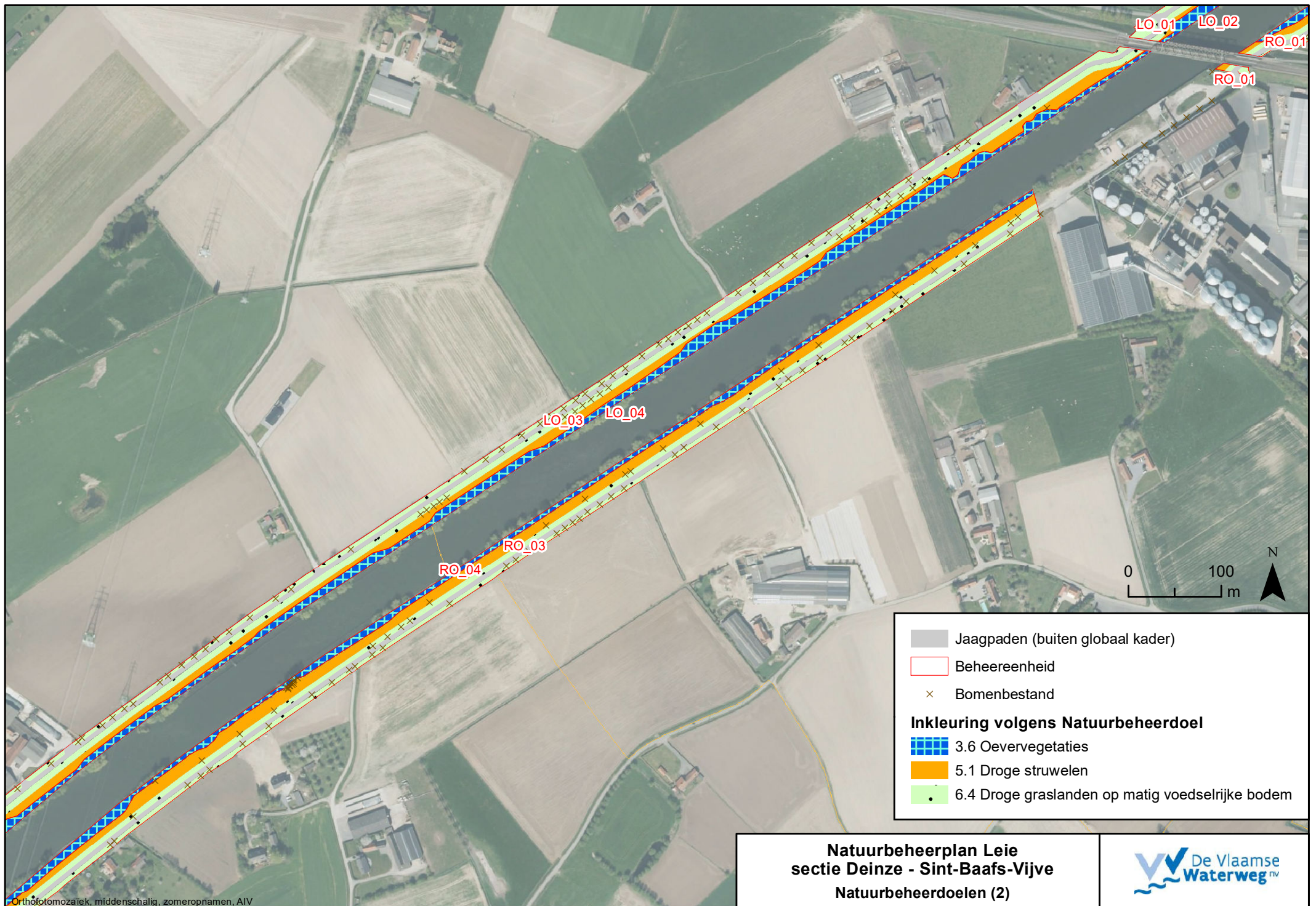


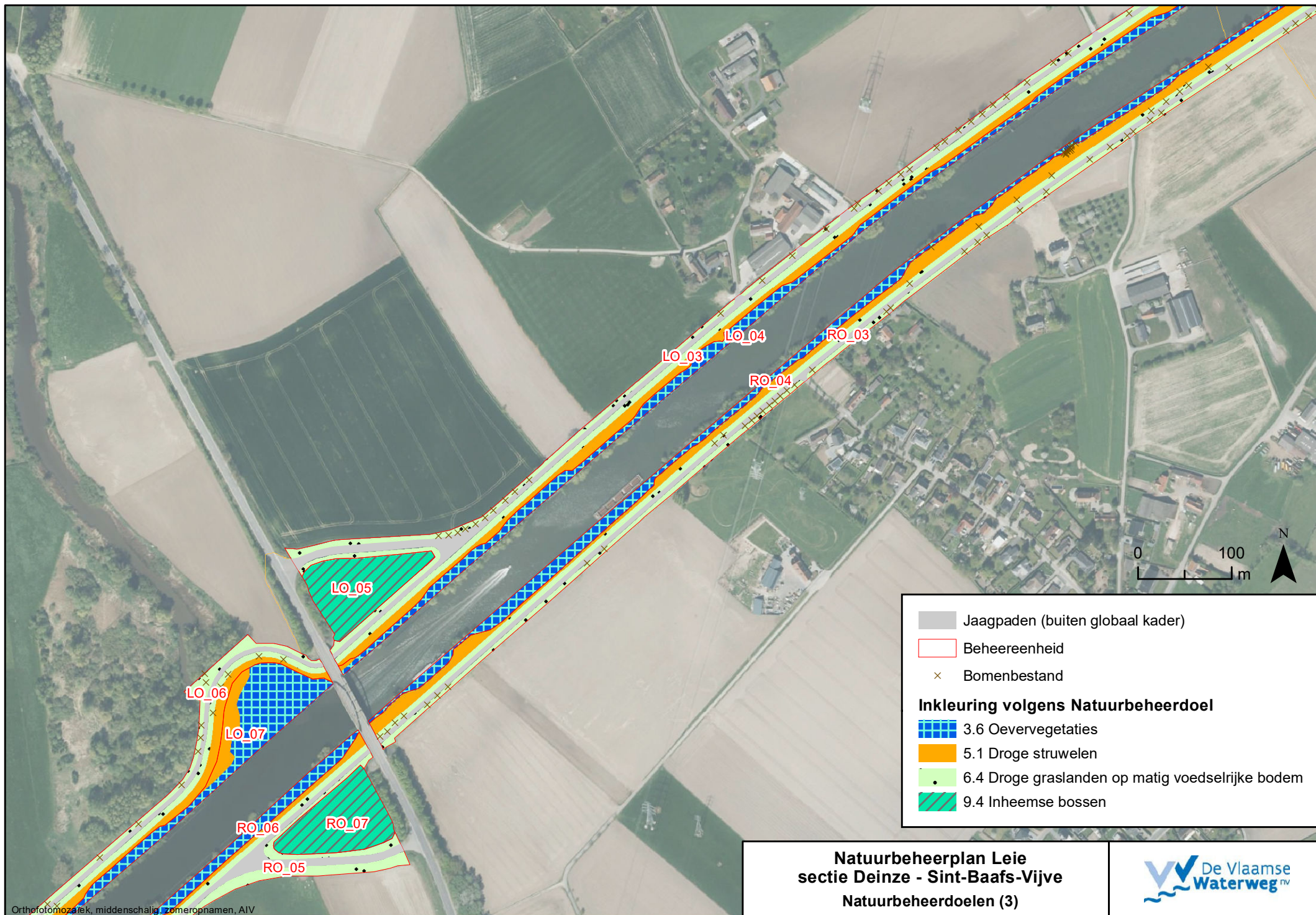


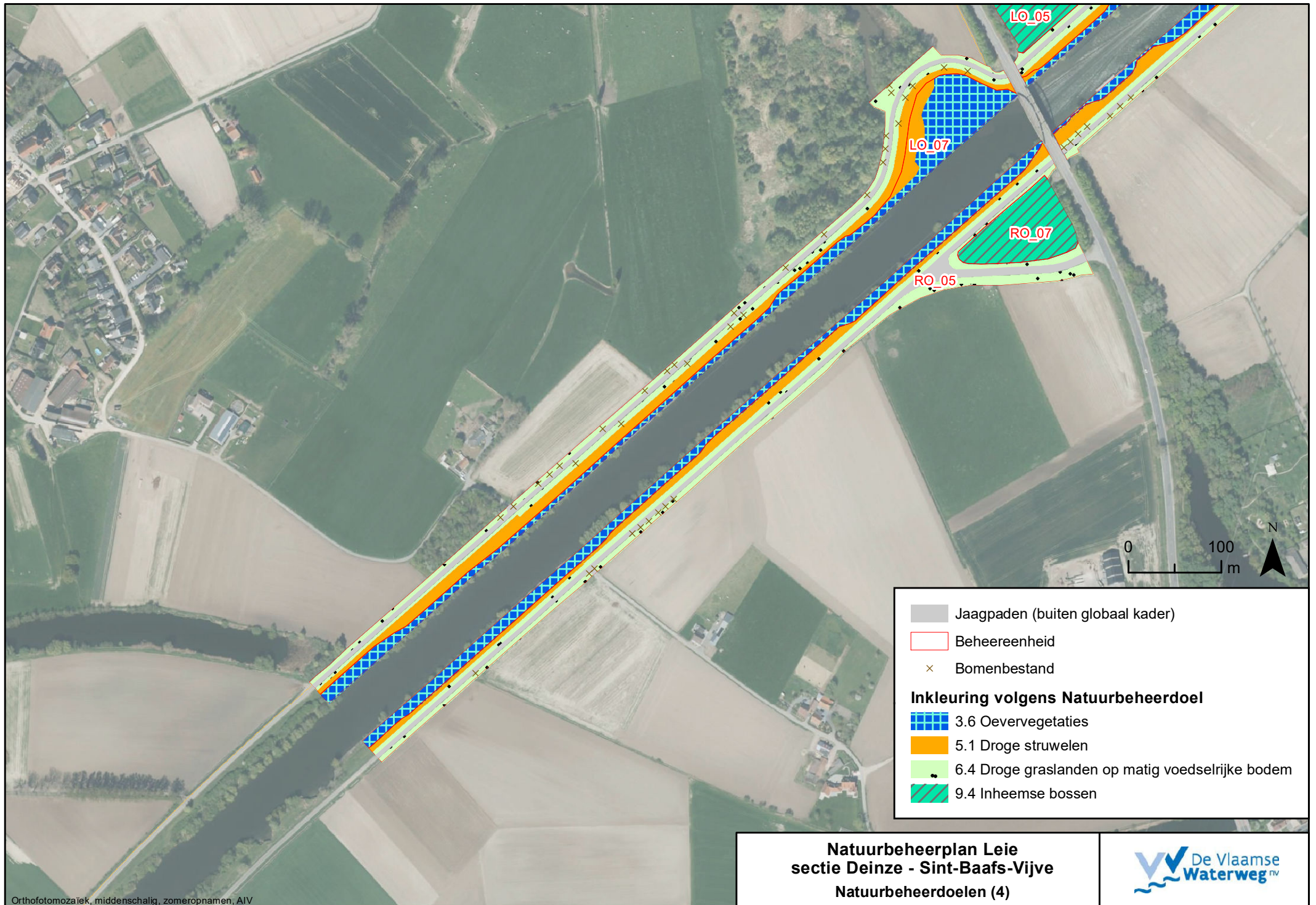
Jaagpaden (buiten globaal kader)
 Beheereenheid
x Bomenbestand
Inkleuring volgens Natuurbeheerdoel
 3.6 Oevervegetaties
 5.1 Droge struwelen
 6.4 Droge graslanden op matig voedselrijke bodem

Natuurbeheerplan Leie
sectie Deinze - Sint-Baafs-Vijve
Natuurbeheerdoelen (1)











Jaagpaden (buiten globaal kader)
 Beheereenheid
× Bomenbestand

Inkleuring volgens Natuurbeheerdoel

3.6 Oevervegetaties
 5.1 Droge struwelen
 6.4 Droge graslanden op matig voedselrijke bodem
 9.4 Inheemse bossen



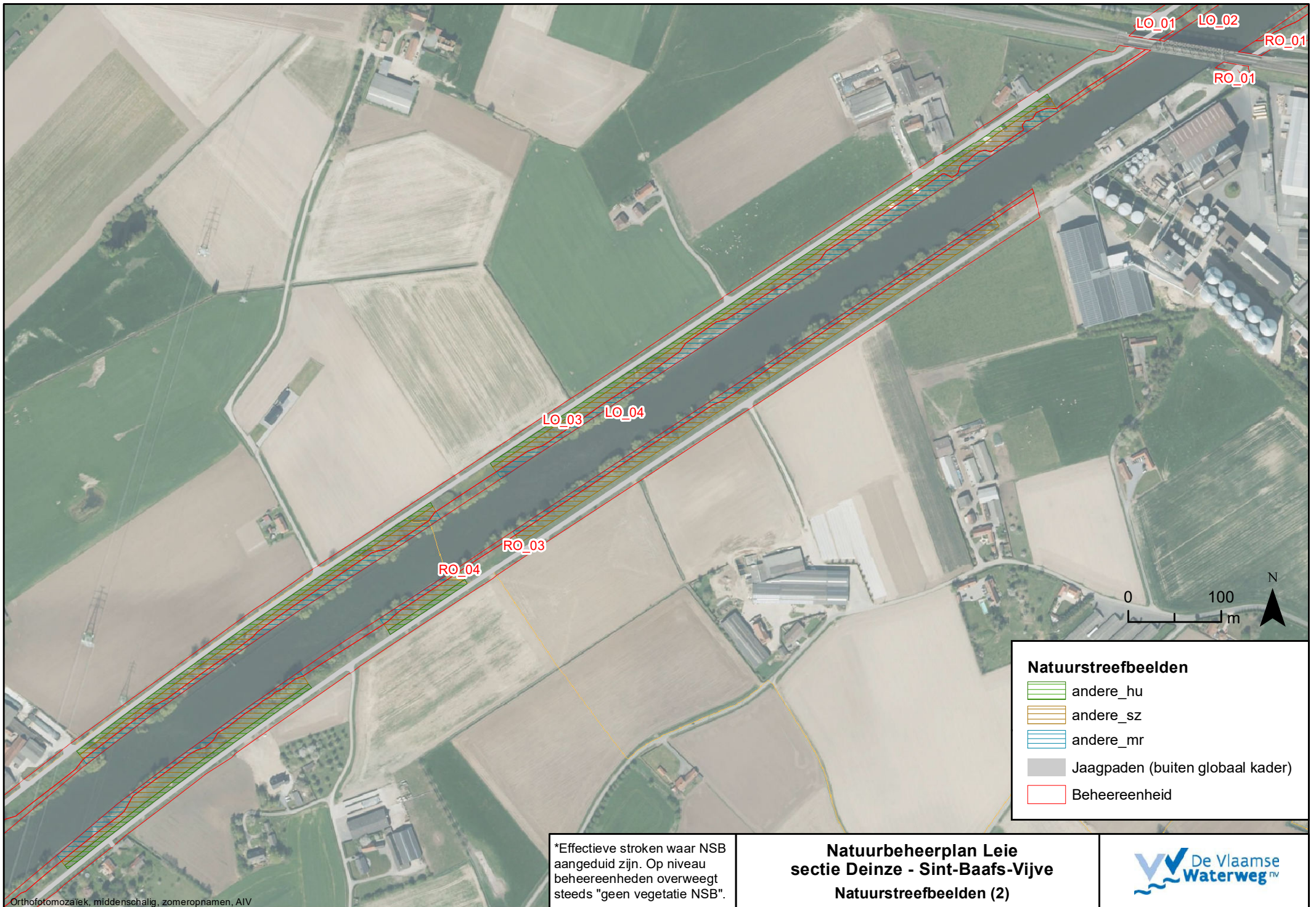


Orthofotomozaiek, middenschallig, zomeropnamen, AIV

*Effectieve stroken waar NSB aangeduid zijn. Op niveau beheereenheden overweegt steeds "geen vegetatie NSB".

**Natuurbeheerplan Leie
sectie Deinze - Sint-Baafs-Vijve
Natuurstreefbeelden (1)**










Orthofotomozaïek, middenschalig, zomeropnamen, AIV

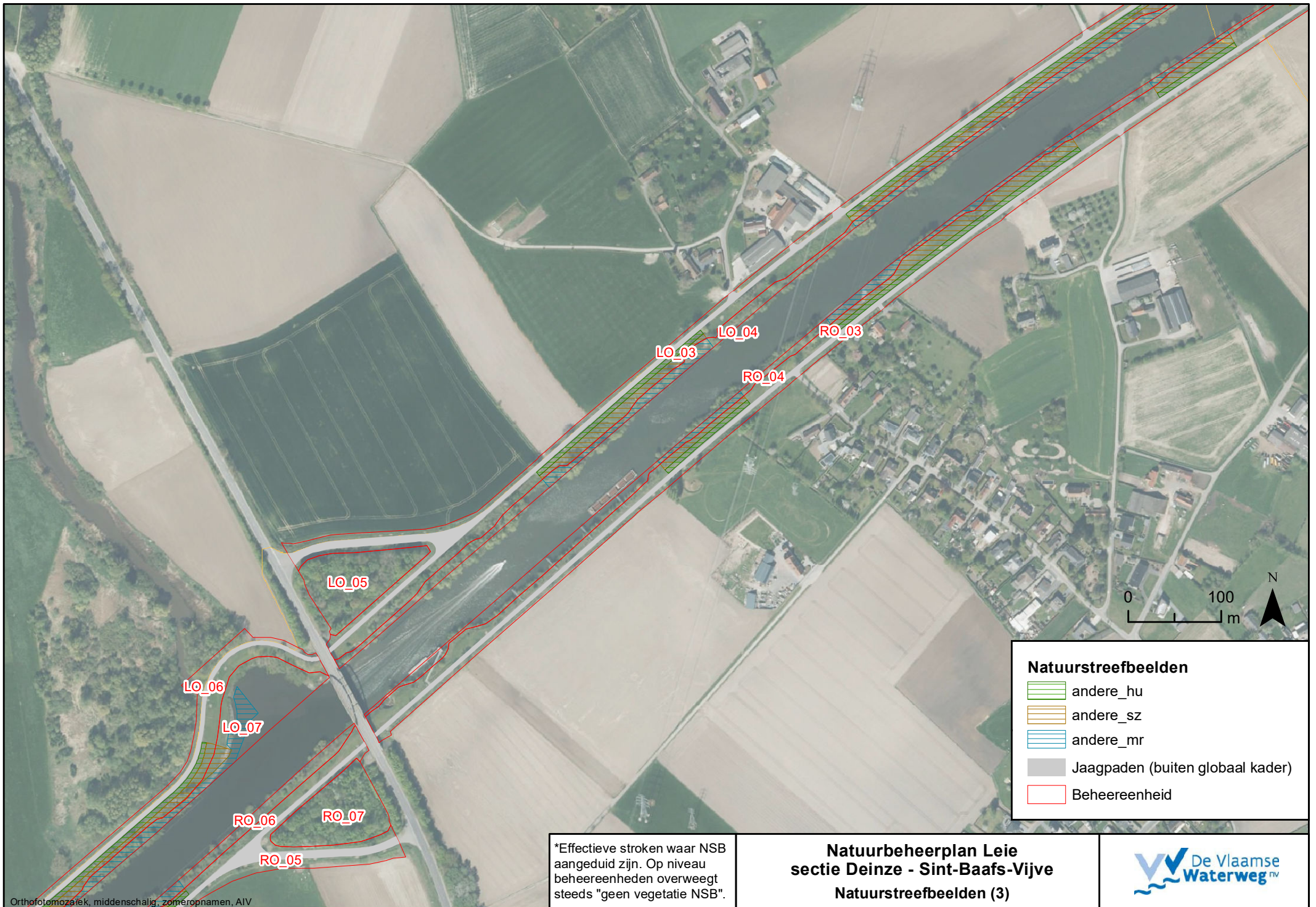
*Effectieve stroken waar NSB aangeduid zijn. Op niveau beheereenheden overweegt steeds "geen vegetatie NSB".

**Natuurbeheerplan Leie
sectie Deinze - Sint-Baafs-Vijve
Natuurstreefbeelden (2)**






Natuurstreefbeelden

-  andere_hu
-  andere_sz
-  andere_mr
-  Jaagpaden (buiten globaal kader)
-  Beheereenheid





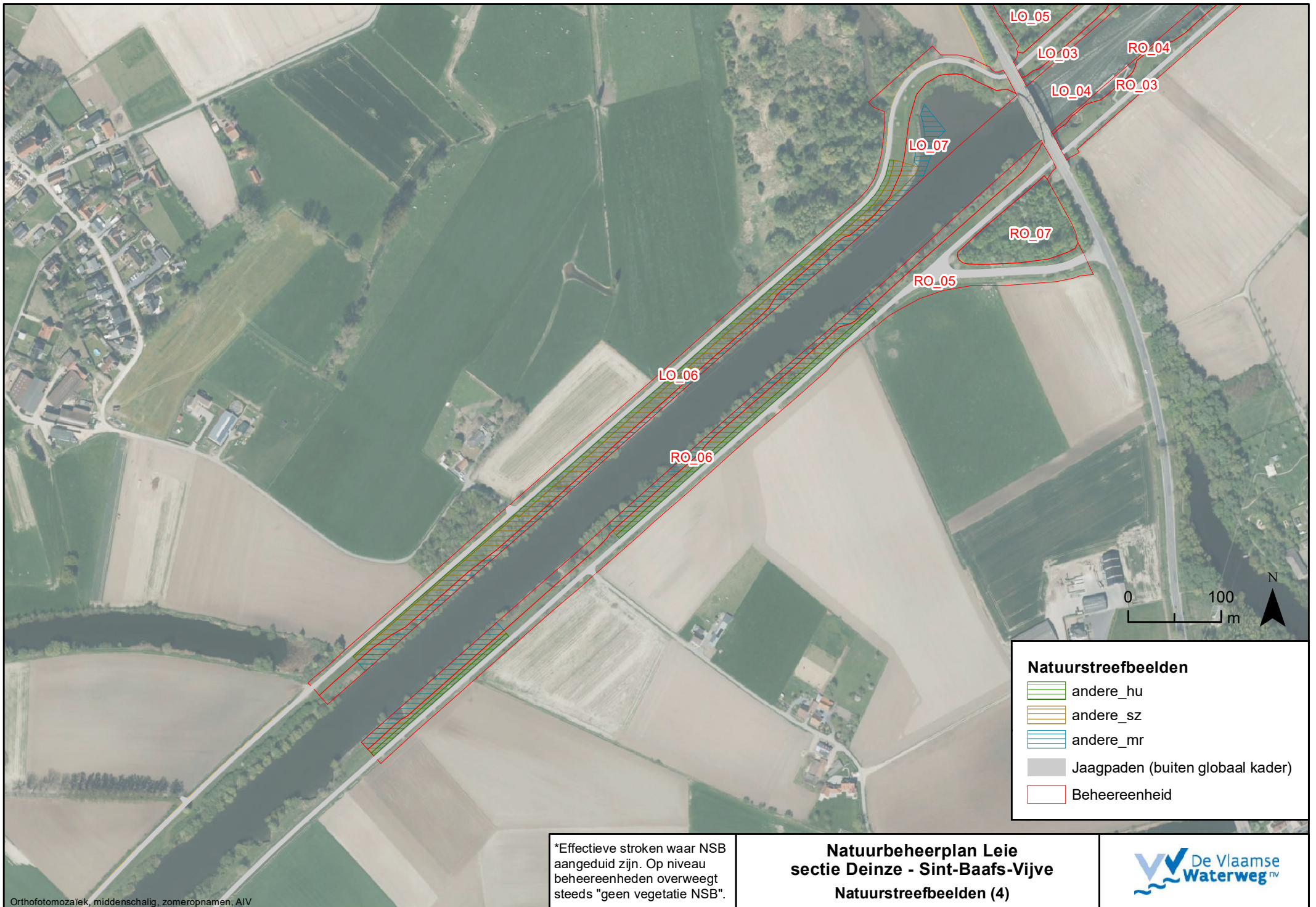
Natuurstreefbeelden

-  andere_hu
-  andere_sz
-  andere_mr
-  Jaagpaden (buiten globaal kader)
-  Beheereenheden

*Effectieve stroken waar NSB aangeduid zijn. Op niveau beheereenheden overweegt steeds "geen vegetatie NSB".

**Natuurbeheerplan Leie
sectie Deinze - Sint-Baafs-Vijve
Natuurstreefbeelden (3)**

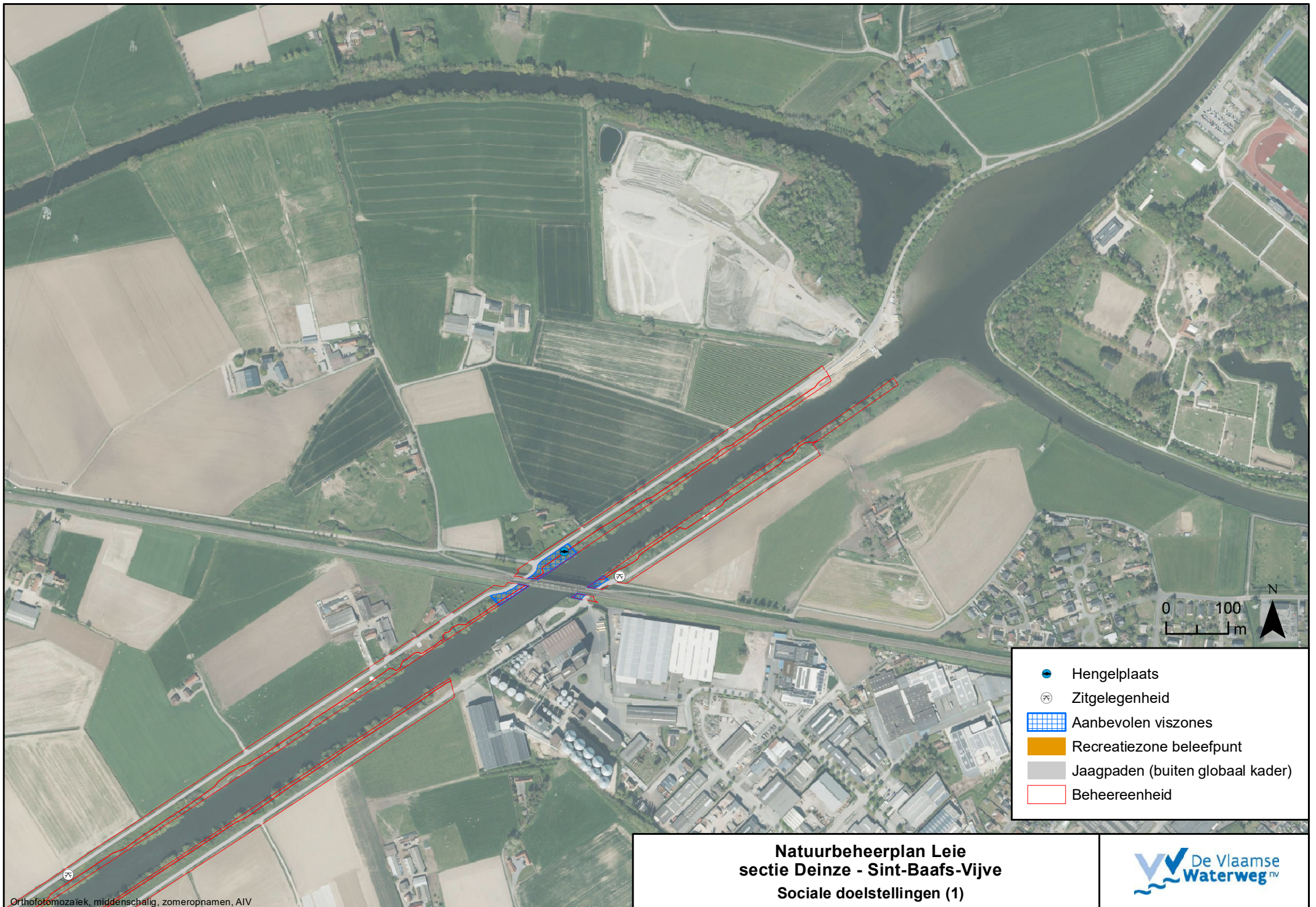




*Effectieve stroken waar NSB aangeduid zijn. Op niveau beheereenheden overweegt steeds "geen vegetatie NSB".

**Natuurbeheerplan Leie
sectie Deinze - Sint-Baafs-Vijve
Natuurstreefbeelden (4)**

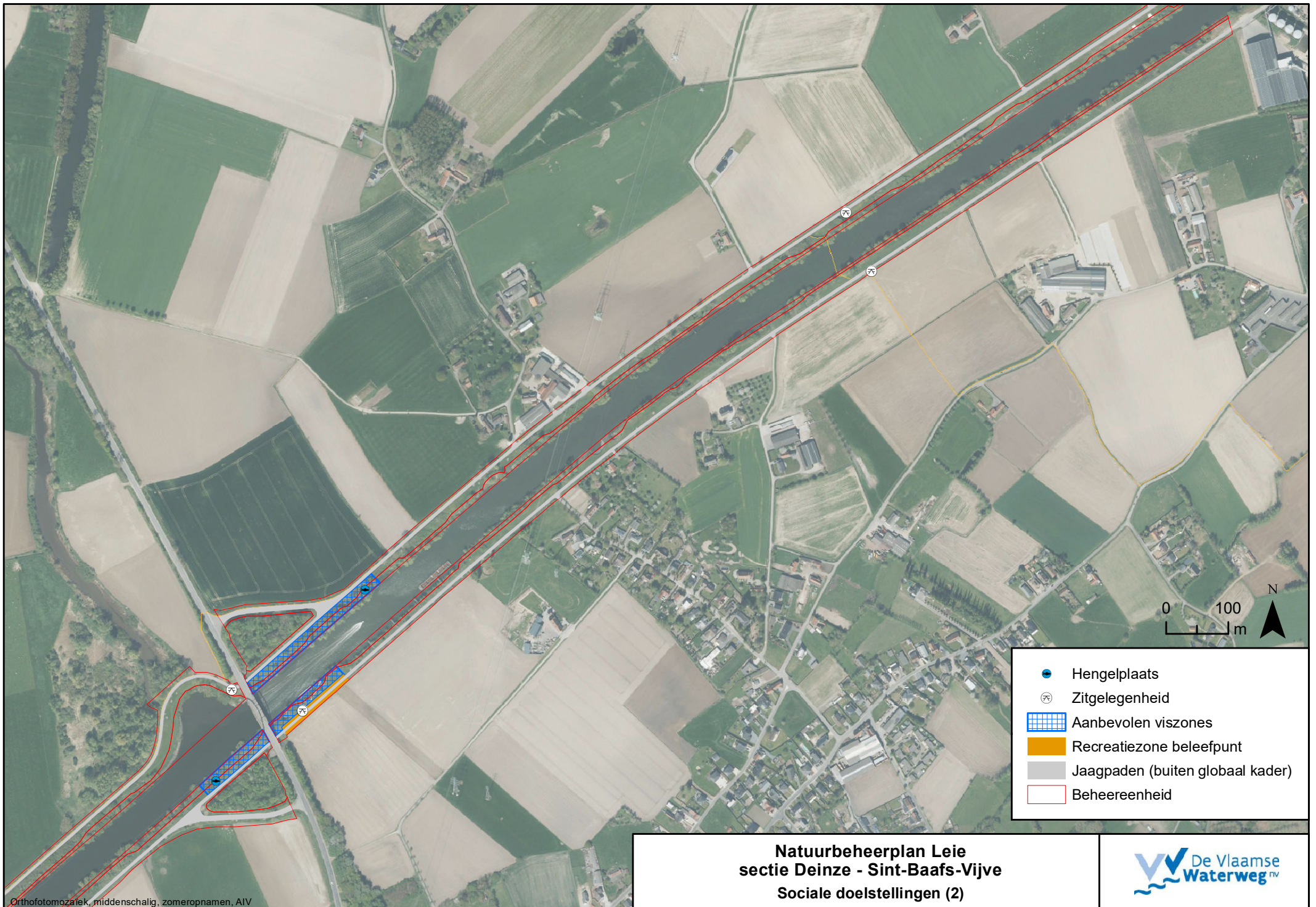




-  Hengelplaats
-  Zitgelegenheid
-  Aanbevolen vizones
-  Recreatiezone beleefpunt
-  Jaagpaden (buiten globaal kader)
-  Beheereenheid

**Natuurbeheerplan Leie
sectie Deinze - Sint-Baafs-Vijve
Sociale doelstellingen (1)**






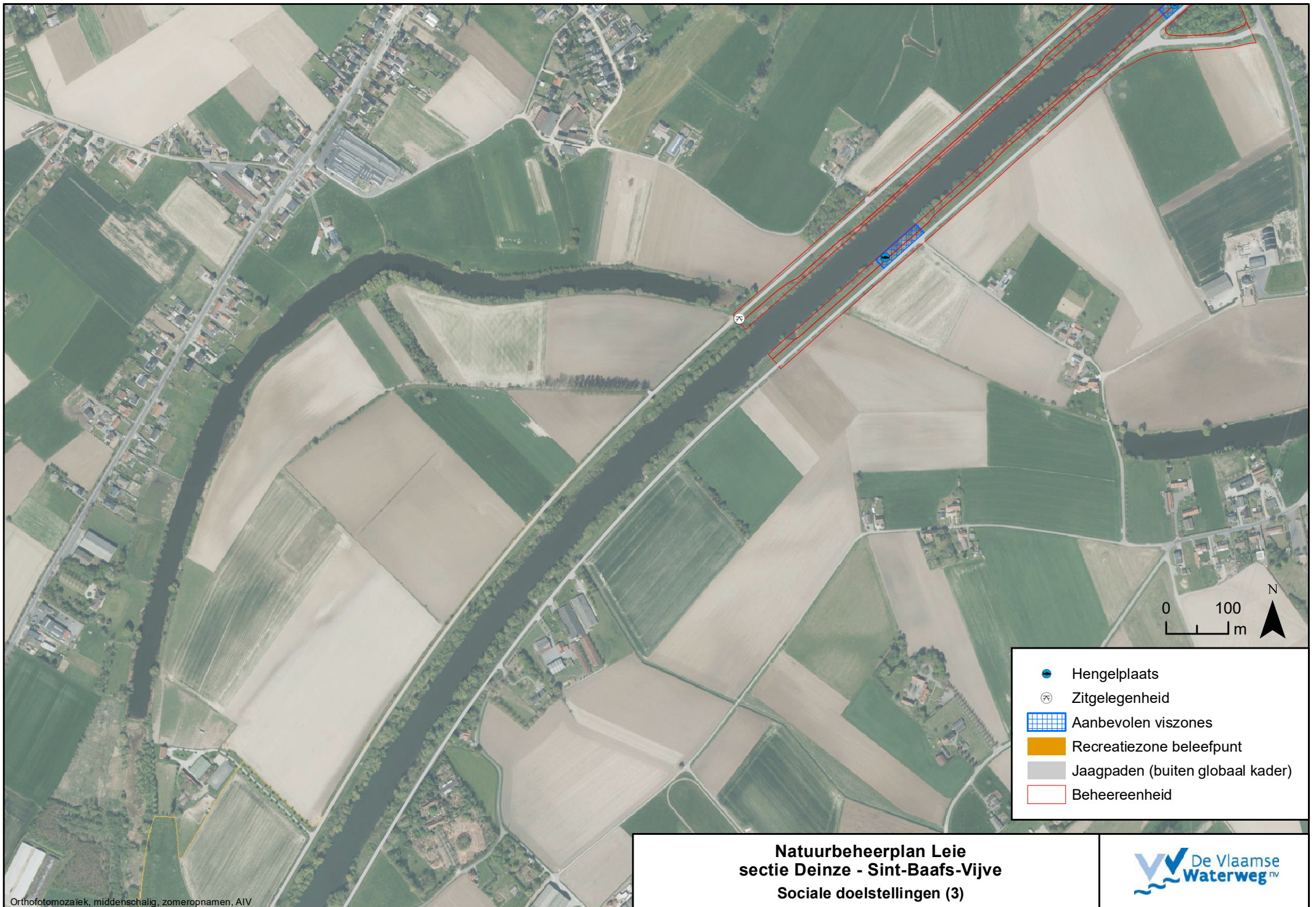


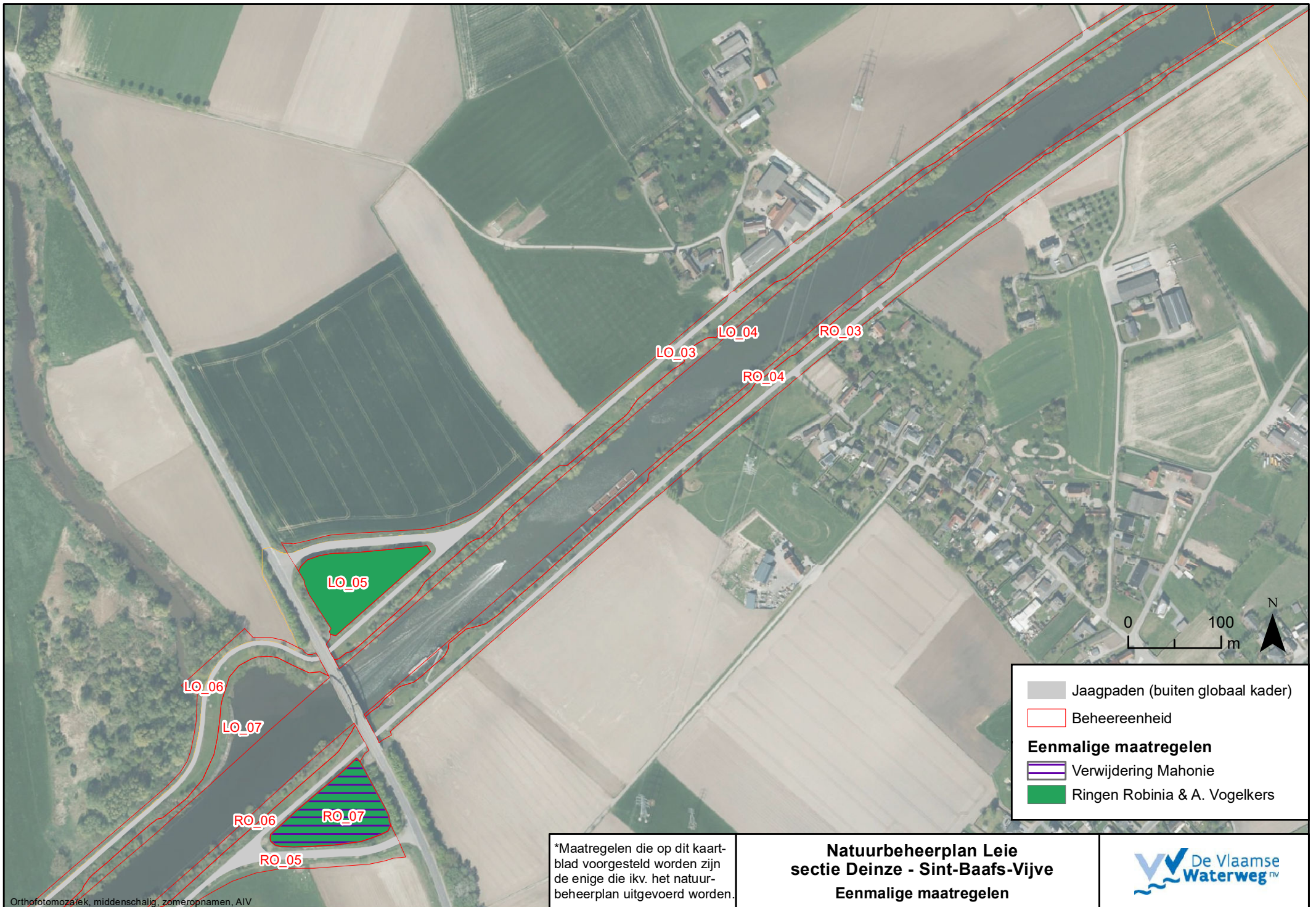
Orthofotomosaiek, middenschallig, zomeropnamen, AIV

**Natuurbeheerplan Leie
sectie Deinze - Sint-Baafs-Vijve
Sociale doelstellingen (2)**



-  Hengelplaats
-  Zitgelegenheid
-  Aanbevolen viszones
-  Recreatiezone beleefpunt
-  Jaagpaden (buiten globaal kader)
-  Beheereenheid



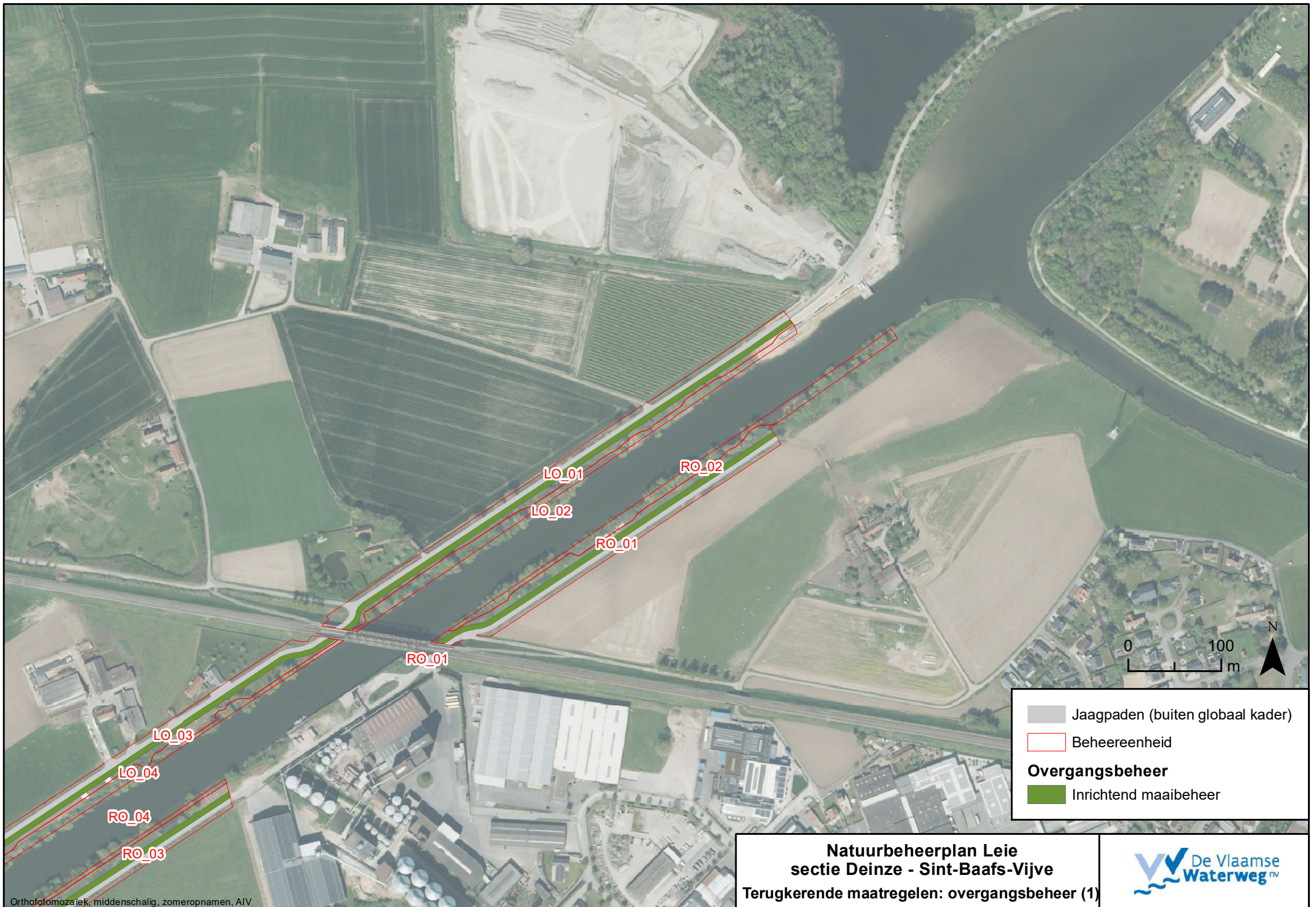


Orthofotomosaïek, middenschalig, zomeropnamen, AIV




*Maatregelen die op dit kaartblad voorgesteld worden zijn de enige die i.v.m. het natuurbeheerplan uitgevoerd worden.

**Natuurbeheerplan Leie
sectie Deinze - Sint-Baafs-Vijve
Eenmalige maatregelen**



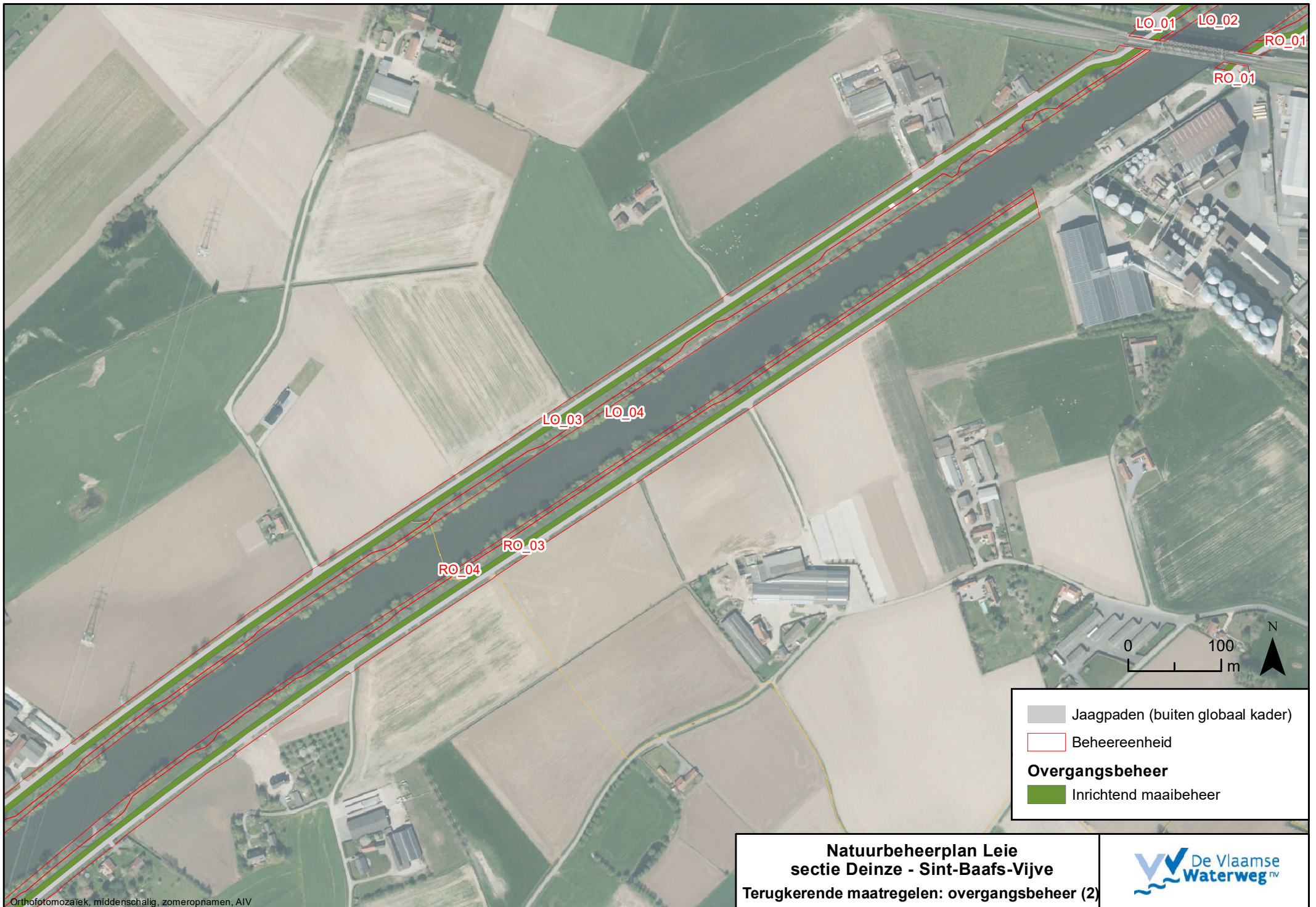


Orthofotomozaiek, middenschalg, zomeropnamen, AIV

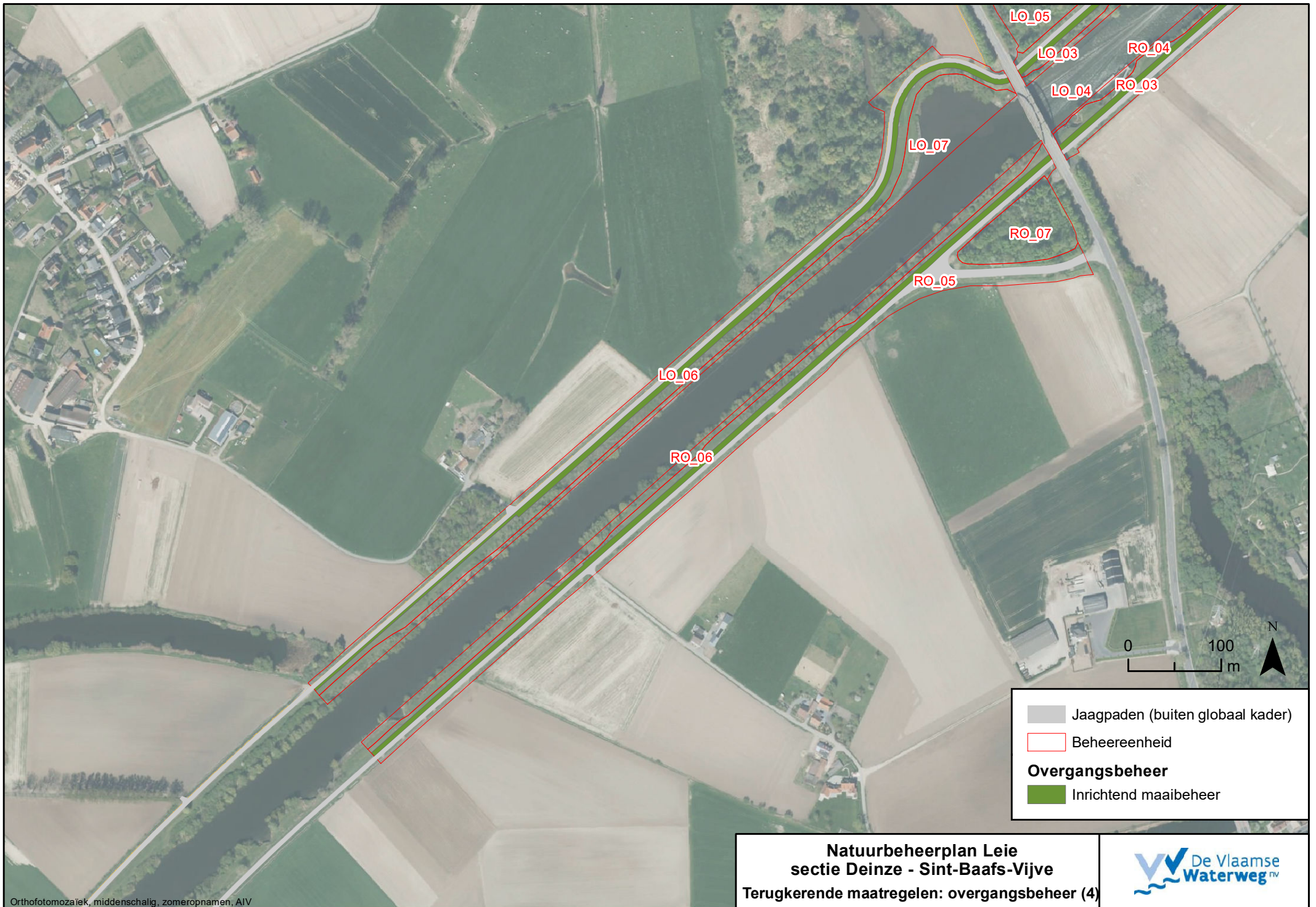
	Jaagpaden (buiten globaal kader)
	Beheereenheid
Overgangsbeheer	
	Inrichtend maaibeheer

Natuurbeheerplan Leie
sectie Deinze - Sint-Baafs-Vijve
 Terugkerende maatregelen: overgangsbeheer (1)





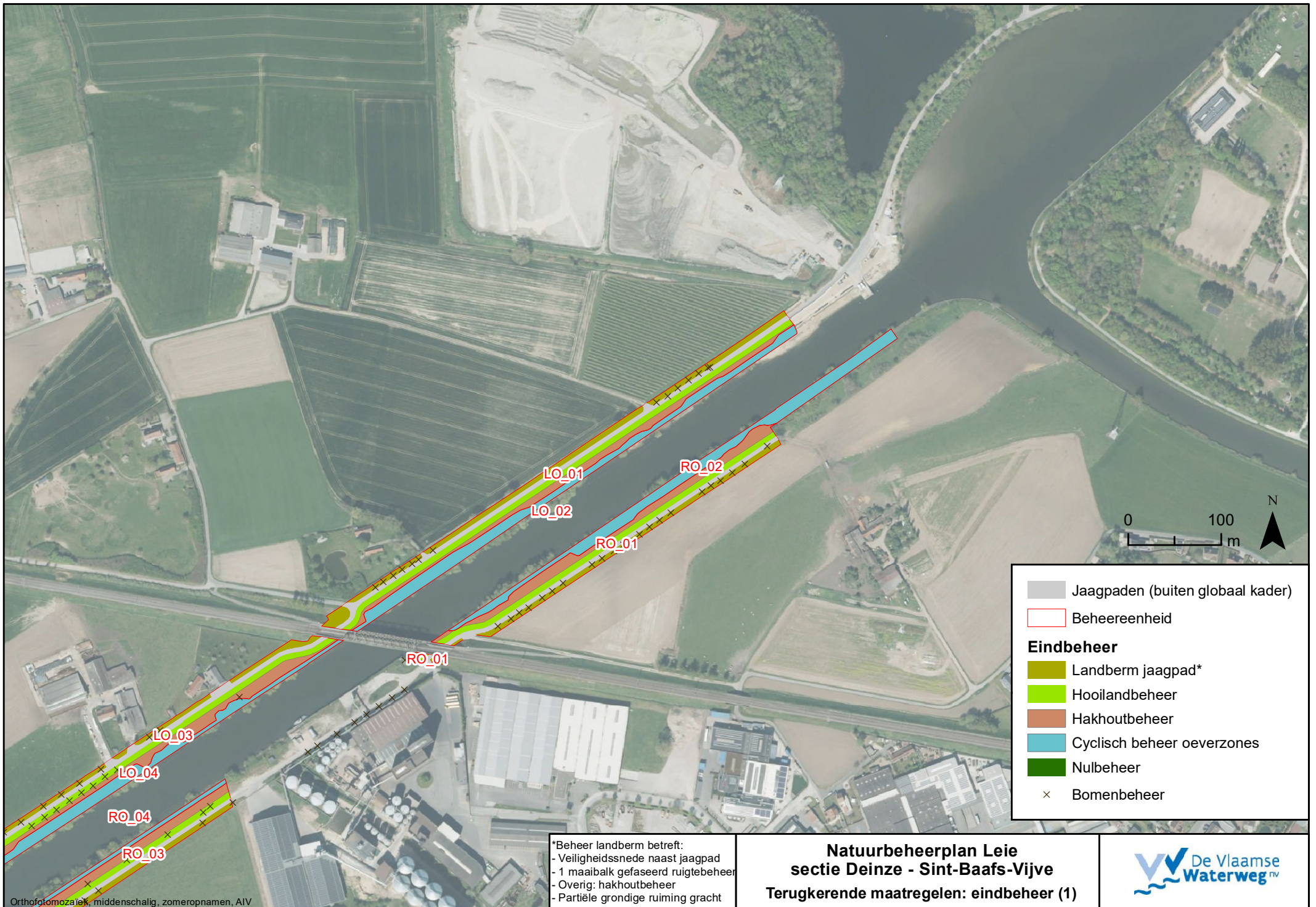




Jaagpaden (buiten globaal kader)
 Beheereenheid
Overgangsbeheer
 Inrichtend maaibeheer

Natuurbeheerplan Leie
sectie Deinze - Sint-Baafs-Vijve
 Terugkerende maatregelen: overgangsbeheer (4)





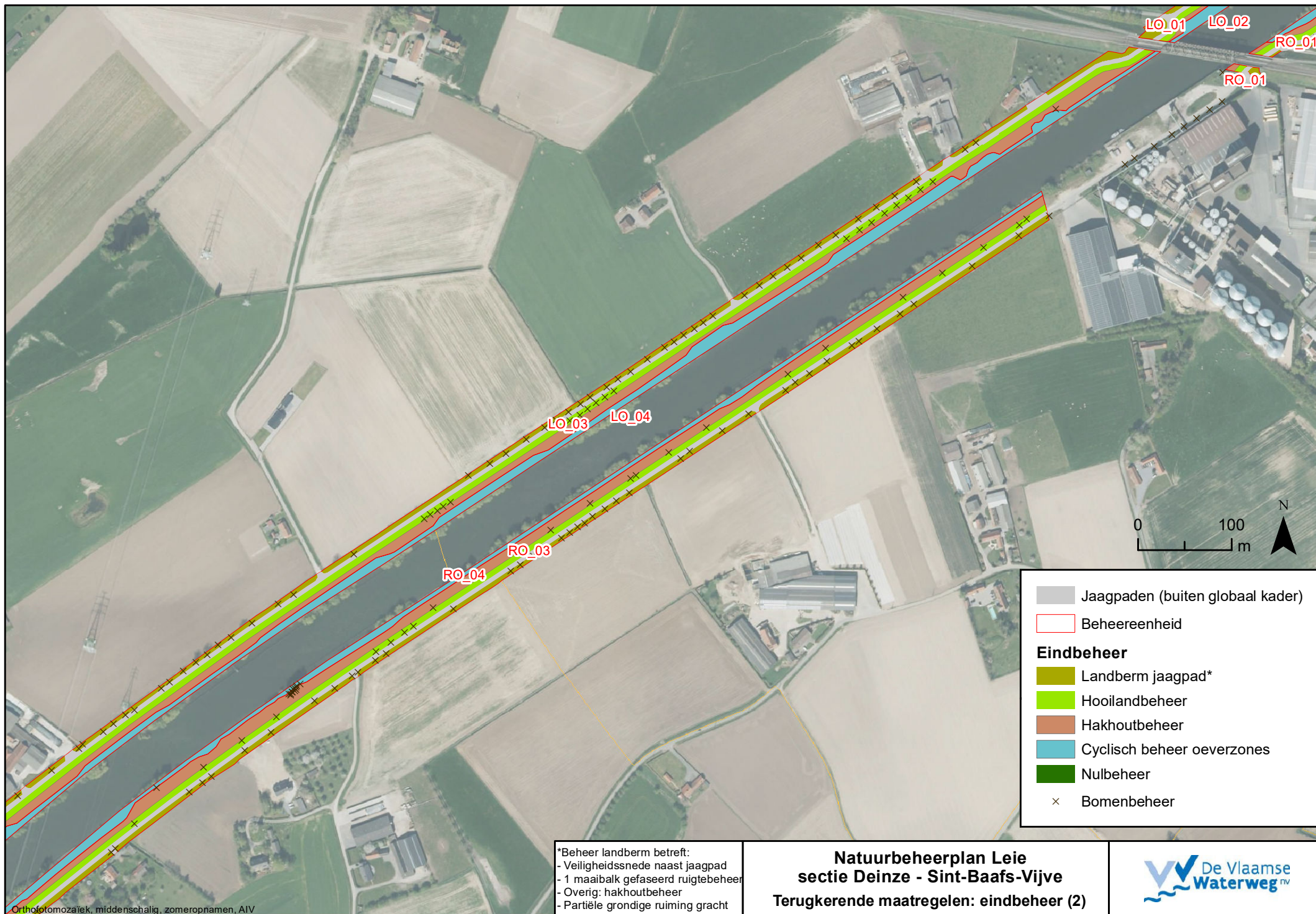
Orthofotomozaiek, middenschalg, zomeropnamen, AIV

*Beheer landberm betreft:
 - Veiligheidssnede naast jaagpad
 - 1 maabalk gefaseerd ruigtebeheer
 - Overig: hakhoutbeheer
 - Partiele grondige ruiming gracht

Natuurbeheerplan Leie
sectie Deinze - Sint-Baafs-Vijve
Terugkerende maatregelen: eindbeheer (1)



	Jaagpaden (buiten globaal kader)
	Beheereenheid
Eindbeheer	
	Landberm jaagpad*
	Hooilandbeheer
	Hakhoutbeheer
	Cyclisch beheer oeverzones
	Nulbeheer
	Bomenbeheer



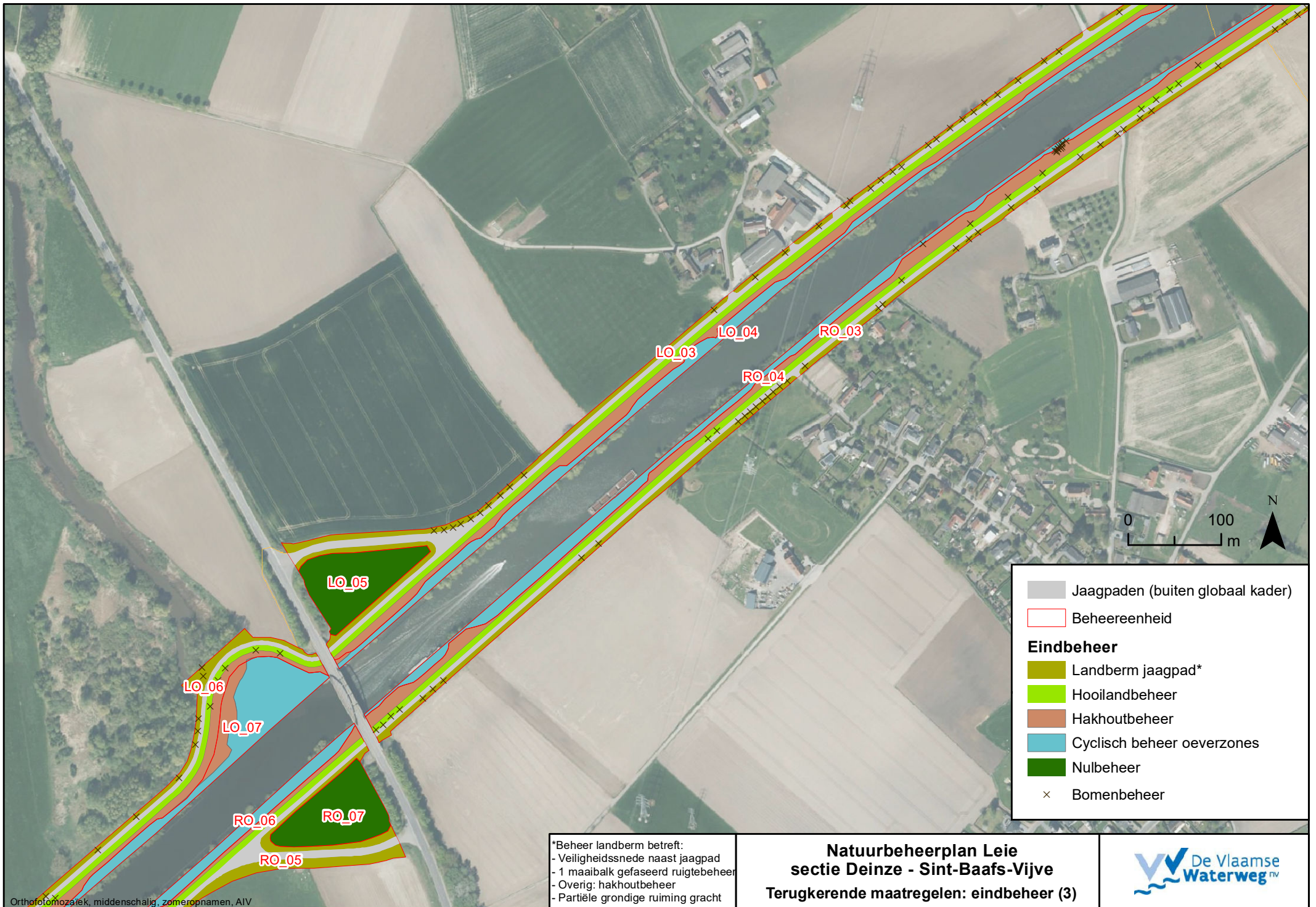
Jaagpaden (buiten globaal kader)
 Beheereenheid
Eindbeheer
 Landberm jaagpad*
 Hooilandbeheer
 Hakhoutbeheer
 Cyclisch beheer oeverzones
 Nulbeheer
 Bomenbeheer

*Beheer landberm betreft:
 - Veiligheidssnede naast jaagpad
 - 1 maaibalk gefaseerd ruigtebeheer
 - Overig: hakhoutbeheer
 - Partiele grondige ruiming gracht

Natuurbeheerplan Leie
sectie Deinze - Sint-Baafs-Vijve
Terugkerende maatregelen: eindbeheer (2)



Orthofotomozaïek, middenschaling, zomeropnamen, AIV

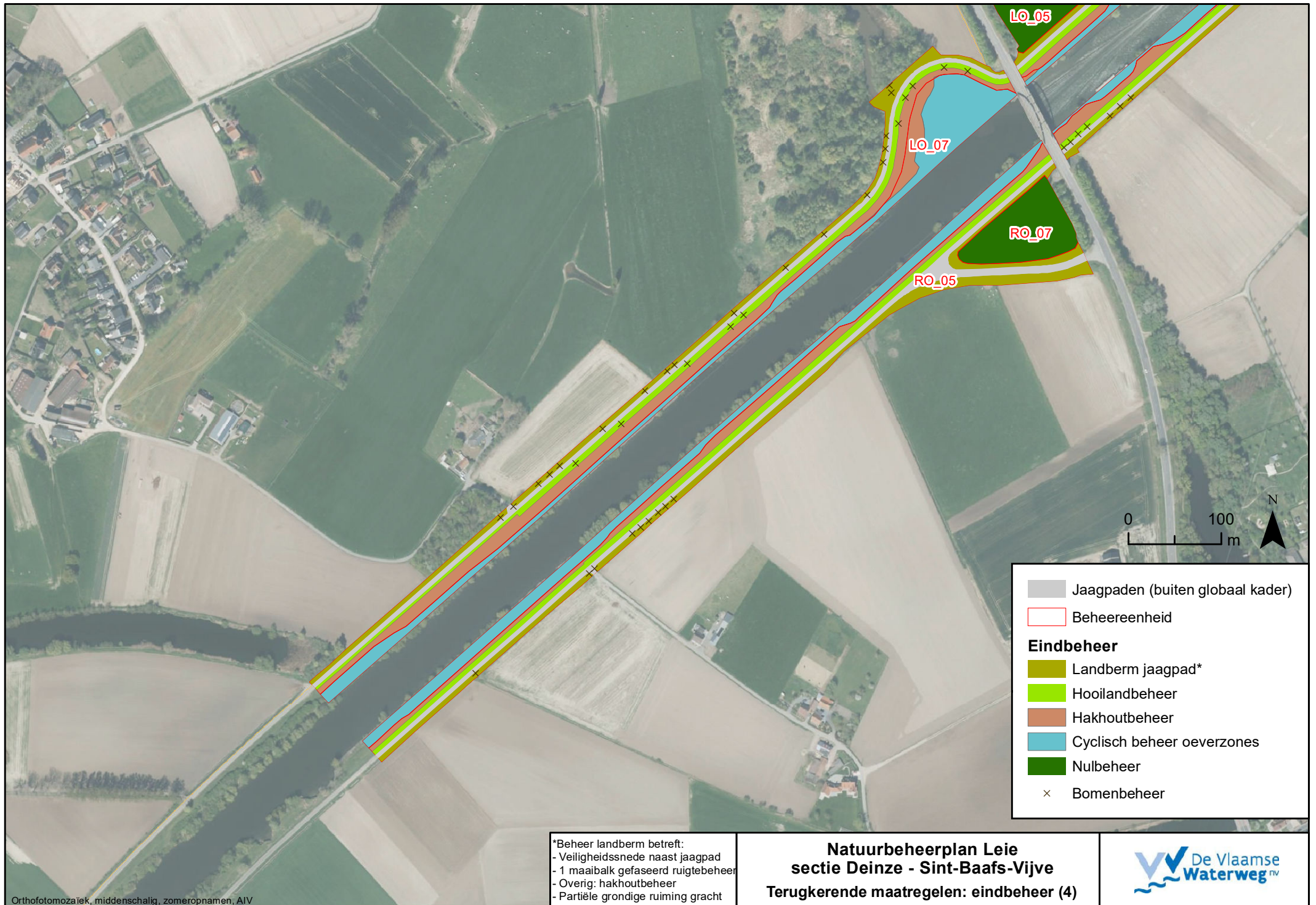


- Jaagpaden (buiten globaal kader)
- Beheereenheid
- Eindbeheer**
- Landberm jaagpad*
- Hooilandbeheer
- Hakhoutbeheer
- Cyclisch beheer oeverzones
- Nulbeheer
- × Bomenbeheer

*Beheer landberm betreft:
 - Veiligheidssnede naast jaagpad
 - 1 maabalk gefaseerd ruigtebeheer
 - Overig: hakhoutbeheer
 - Partiele grondige ruiming gracht

Natuurbeheerplan Leie
sectie Deinze - Sint-Baafs-Vijve
Terugkerende maatregelen: eindbeheer (3)



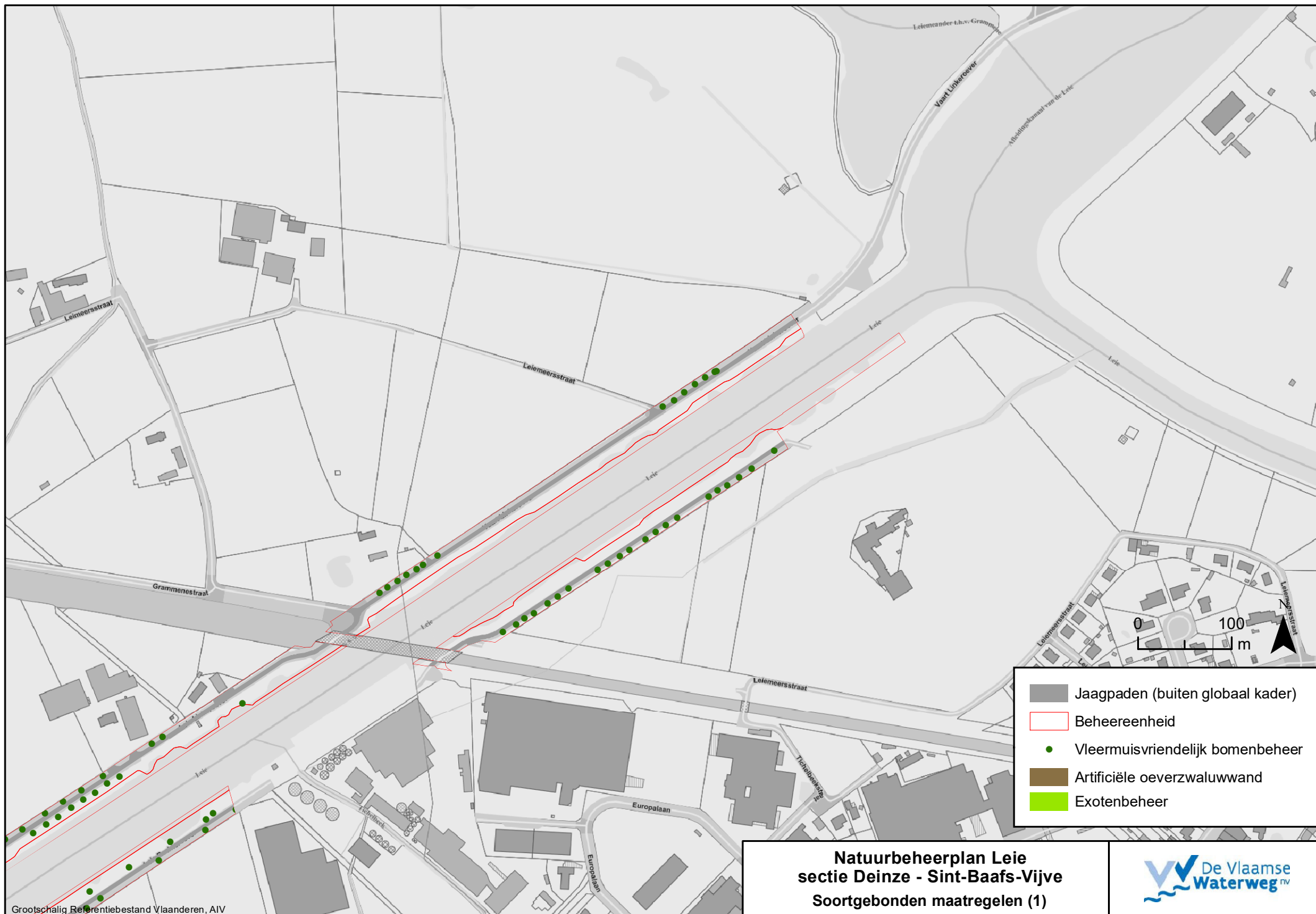


	Jaagpaden (buiten globaal kader)
	Beheereenheid
Eindbeheer	
	Landberm jaagpad*
	Hooilandbeheer
	Hakhoutbeheer
	Cyclisch beheer oeverzones
	Nulbeheer
	Bomenbeheer

*Beheer landberm betreft:
 - Veiligheidssnede naast jaagpad
 - 1 maaibalk gefaseerd ruigtebeheer
 - Overig: hakhoutbeheer
 - Partiele grondige ruiming gracht

**Natuurbeheerplan Leie
 sectie Deinze - Sint-Baafs-Vijve
 Terugkerende maatregelen: eindbeheer (4)**

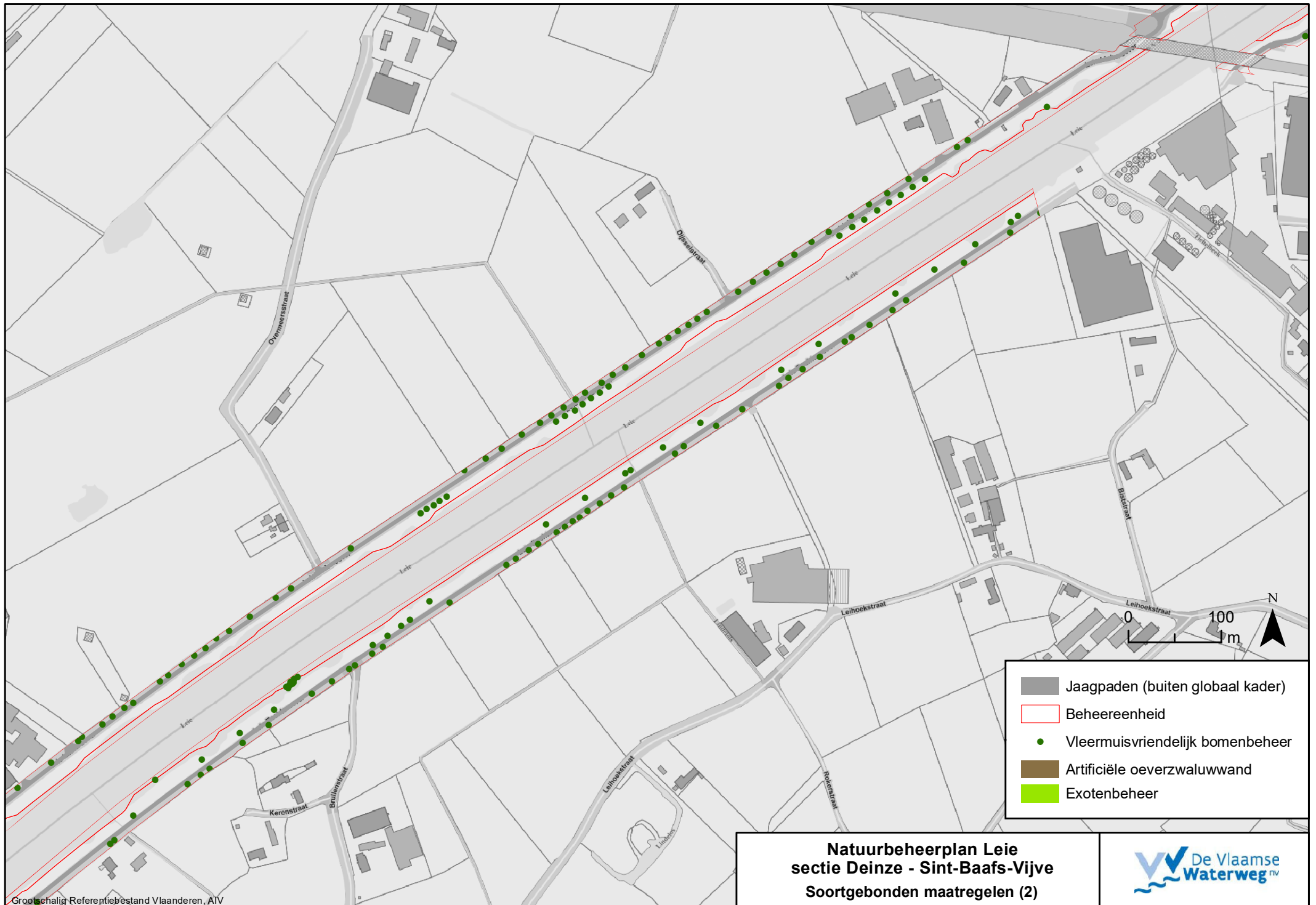




- Jaagpaden (buiten globaal kader)
- Beheereenheid
- Vleermuisvriendelijk bomenbeheer
- Artificiële oeverwaluwand
- Exotenbeheer

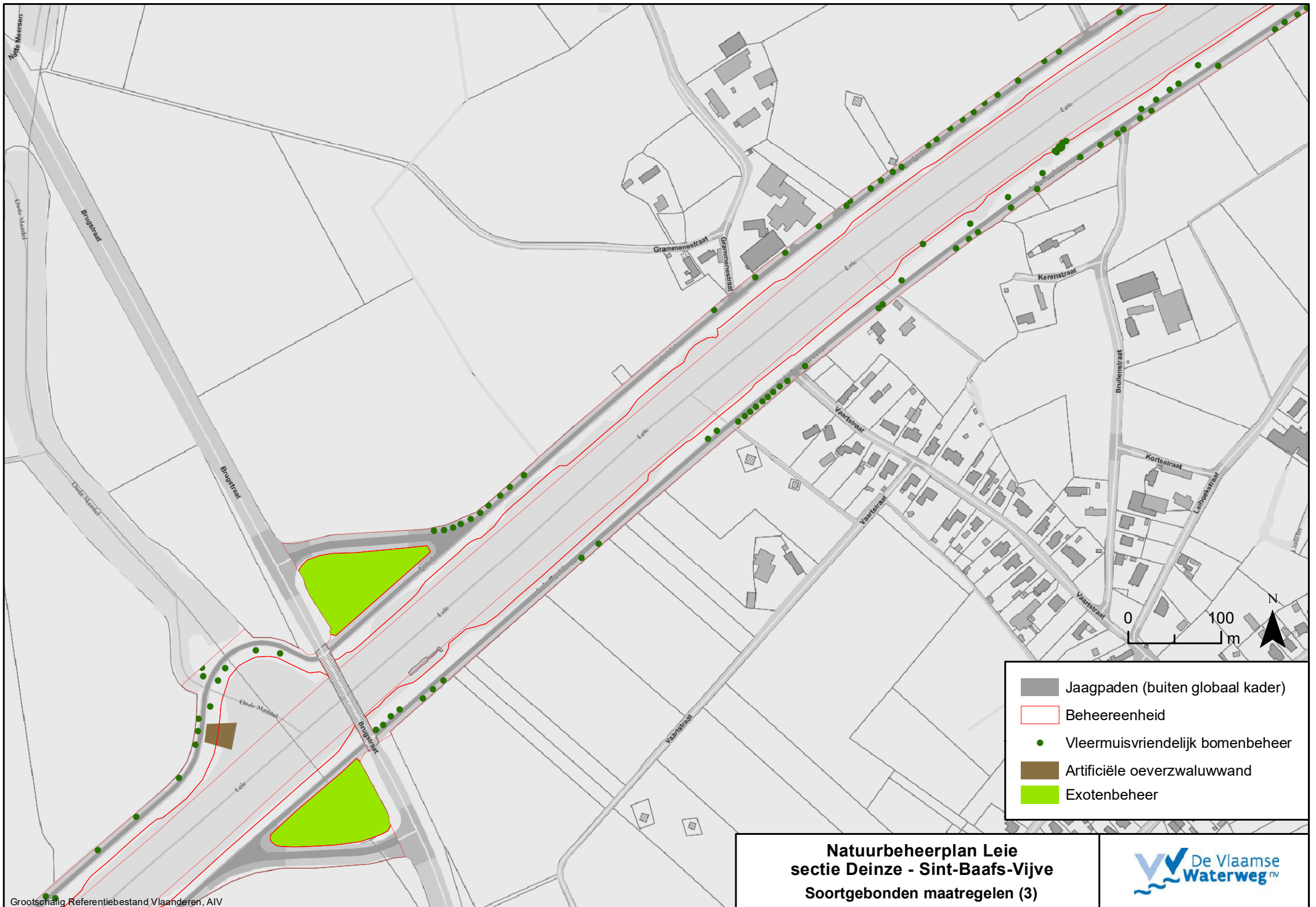
**Natuurbeheerplan Leie
sectie Deinze - Sint-Baafs-Vijve
Soortgebonden maatregelen (1)**



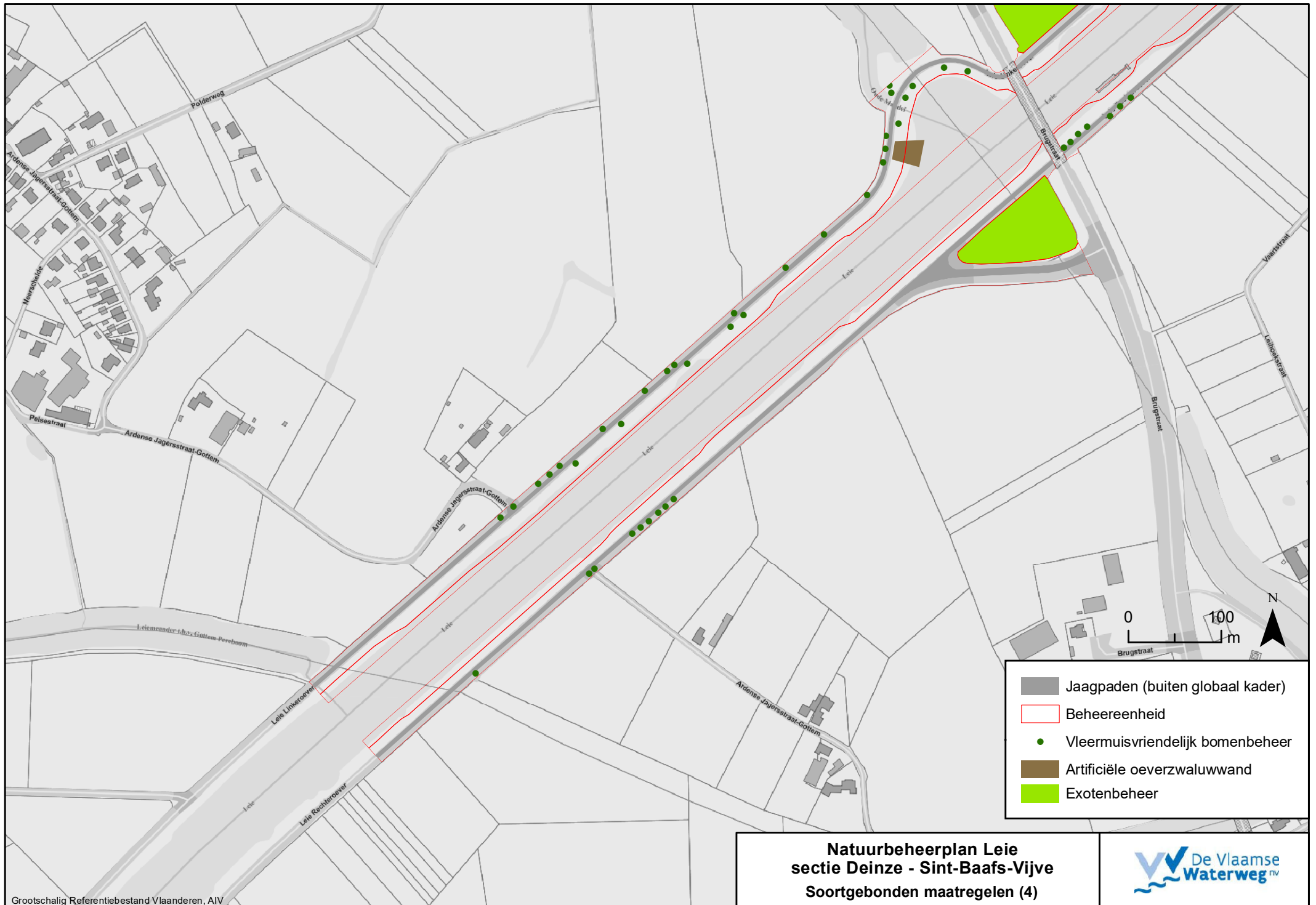


Natuurbeheerplan Leie
sectie Deinze - Sint-Baafs-Vijve
Soortgebonden maatregelen (2)





**Natuurbeheerplan Leie
sectie Deinze - Sint-Baafs-Vijve
Soortgebonden maatregelen (3)**



- Jaagpaden (buiten globaal kader)
- Beheereenheid
- Vleermuisvriendelijk bomenbeheer
- Artificiële oeverwaluwand
- Exotenbeheer

**Natuurbeheerplan Leie
sectie Deinze - Sint-Baafs-Vijve
Soortgebonden maatregelen (4)**

